

EmsRadweg 

Tourenplaner 2024





Tagesticket



EMSLAND TOUREN-TICKET

2 Personen + 2 Fahrräder	19,- €
je weitere Person + Fahrrad	5,- €
max. 5 Personen + Fahrräder	34,- €

Ein Tag, eine Region,
ein **Emsland-Touren-Ticket**
Schon **ab 19 Euro**
mobil mit Bahn, Bus und Rad

- Gültig für beliebig viele Fahrten an jeweils einem Tag an allen Wochenenden, Brücken- und Feiertagen von März bis Oktober.

- Mit dem günstigen Kombiticket (für Bahn, Bus und Rad) können die Regional-Express-Züge der WestfalenBahn (RE 15) zwischen Rheine und Emden (Außenhafen) sowie in den Freizeitbussen im Landkreis Emsland und die Fietsenbusse der Grafschaft Bentheim zwischen Lingen und Nordhorn genutzt werden.

- Tickets sind erhältlich in den WestfalenBahn-Verkaufsstellen, Reisezentren und Fahrkartenselbstbedienungsautomaten entlang der Bahnhöfe sowie in den Freizeitbussen.



Fahrplan RE 15
Emsland-Netz

www.westfalenbahn.de

WestfalenBahn Infotelefon 0521 557777-55


WestfalenBahn
Ein abellio[™] Unternehmen



Foto: Maximilian Semsch/EmsRadweg

Impressum

Herausgeber:
Geschäftsstelle IG EmsRadweg
c/o Sennegemeinde Hövelhof
Schloßstraße 11, 33161 Hövelhof
Tel. 05257 5009866
Fax 05257 5009869
info@emsradweg.de
www.emsradweg.de

Mitglied von:



Fotos: Städte, Gemeinden und Tourismus-Organisationen
am EmsRadweg. Titel: Maximilian Semsch | Auflage: 2024
Re-Design EmsRadweg-Design: k-konzept, Detmold
Layout Tourenplaner: gotoMEDIA, Delbrück
Umsetzung Tourenplaner: Die Gezeiten, Münster





ORTE

Paderborn	18	Rheine.....	69
Hövelhof	23	Salzbergen	73
Schloss Holte-		Emsbüren.....	76
Stukenbrock	27	Lingen	80
Delbrück.....	30	Geeste.....	84
Rietberg.....	33	Meppen	86
Rheda-Wiedenbrück	39	Haren (Ems).....	90
Gütersloh	41	Lathen.....	92
Herzebrock-Clarholz	43	Dörpen.....	98
Harsewinkel	45	Rhede (Ems).....	100
Sassenberg.....	47	Papenburg.....	103
Warendorf.....	49	Westoverledingen.....	108
Telgte.....	56	Weener.....	110
Münster	58	Leer.....	114
Greven.....	60	Jemgum.....	119
Saerbeck.....	62	Emden	121
Emsdetten.....	64	Insel Borkum	127



Foto: Maximilian Semsch/EmsRadweg

LEGENDE | LEGENDA



Bahnhof vorhanden | *Treinstation beschikbaar*



km bis zum EmsRadweg | *km tot EmsRadweg*



Klassifizierung | *Classificering*



Barrierefrei | *Zonder obstakels*



Restaurant | *Restaurant*



Kiosk | *Kiosk*



Ruhetag Restaurant | *Rustdag restaurant*



Fahrradbox | *Fietsbox*



Reparatur-Kit | *Reparatie materiaal*



E-Bike-Ladestation | *Fiets-oplaadpunten*



Shuttle-Service | *Shuttle service*



ALLGEMEINE INFORMATIONEN

Route

Eine Fahrt über den rund 385 km langen EmsRadweg ist eine Reise durch die Natur. Auf einem Großteil des EmsRadweges stehen wildlebende Arten und ihre Lebensräume unter besonderem Schutz. Oft sind das die Uferbereiche, sodass die Radfahrenden mal näher und mal weiter vom Flusslauf entfernt sind und nicht immer einen direkten Blick auf den Wasserlauf haben. Um die Ems vom Rad beobachten zu können, wechselt die Route häufig die Uferseiten, wenn Brücken eine Querung möglich machen.

Rastplätze, Aussichtspunkte und -türme bieten immer wieder Gelegenheit, die Ruhe und den Artenreichtum entlang der Ems zu genießen. Die naturnahe Routenführung sichert den Radlern ein angenehm geringes Verkehrsaufkommen. Die Wegeführung ist abwechslungsreich und schlängelt sich entlang von Feldern und Wiesen und durch schattige Wälder. In den Schutzgebieten entlang der Ems dürfen die Wege in der Regel nicht asphaltiert werden und besitzen meist eine wassergebundene Wegedecke. In

bewaldeten Bereichen führt die Route auch über klassische Waldwege. Alle Wege sind mit einfachen Tourenrädern und Pe-delecs befahrbar. Da der EmsRadweg fast keine Steigungen aufweist, lässt er sich auch von ungeübten Radlern und Familien ohne Probleme bewältigen.

Anreise & Etappen

Der Startpunkt des EmsRadweges ist das Ems-Infozentrum in Hövelhof, das sich nahe den Quellen befindet (Zieladresse für Navigationsgeräte: Emser Kirchweg 84, 33161 Hövelhof). Die Anreise kann per Bahn oder PKW erfolgen. Der Bahnhof Hövelhof ist mit der Regionalbahn von Paderborn und Bielefeld erreichbar. Am Bahnhof stehen kostenlose Langzeitparkplätze zur Verfügung.

Es ist aber auch ein Leichtes, die Reise in Paderborn oder an fast allen anderen Orten entlang der Route zu beginnen, da über 25 Bahnhöfe mit regelmäßigen Verbindungen entlang der Strecke anrainer (s. Symbole auf den Ortsseiten).

Der Endpunkt des EmsRadweges befindet sich im Außenhafen von Emden. Schräg gegenüber des Endpunkts liegt der Borkum-Kai, die An- und Ablegestelle für die Fähren nach Borkum.

Einige Kilometer vor dem Endpunkt muss eine Fähre über die Ems genutzt werden. Beachten Sie hierfür bitte den Fahrplan (s. Hinweis Seite 120).

GPS-Daten

Die GPS-Daten des EmsRadweges stehen Ihnen kostenlos zum Download unter www.emsradweg.de zur Verfügung. Sie werden jedes Jahr überprüft und bei Änderungen aktualisiert. Trotzdem kann der GPS-Track vereinzelt von der Routenführung abweichen, z. B. bei vorübergehenden Baumaßnahmen. Bitte folgen Sie in solchen Fällen der lokalen Ausschilderung.



BESCHILDERUNG

Der EmsRadweg ist durchgängig in beide Richtungen ausgeschildert. Er ist Bestandteil der überregionalen Radwegenetze, die in Nordrhein-Westfalen rot-weiß und in Niedersachsen grün-weiß beschildert sind. Pfeilwegweiser und Zwischenwegweiser weisen Ihnen den richtigen Weg. Dort, wo kein Schild eine andere Richtung weist, geht es geradeaus.

Die Pfeilwegweiser stehen an Knotenpunkten, wo Radrouten in verschiedene Richtungen gelenkt werden, z. B. an Kreuzungen. Sie enthalten Orts- und Kilometerangaben und an der Unterseite das Piktogramm des EmsRadwegs, das Ihnen die für Sie richtige Fahrtrichtung weist.

	Meppen 13,2 Groß Hesepe 2,6	  		Telgte 21 Warendorf 2,6	  
--	--	---	---	--	---

Bitte beachten Sie, dass das bisher gültige Piktogramm des EmsRadweges mit dem grünen Doppel-E im Laufe des Jahres 2024 durch das neue Logo ersetzt wird. Zeitweise können somit beide Logos entlang des EmsRadwegs auftreten.



URLAUBSANGEBOTE | REISAANBOD

Reiseangebote von den Quellen bis zur Mündung

Buchungsstellen finden Sie auf S. 13



EmsRadweg „Klassisch“

8 Tage | 6 Etappen à 60 – 75 km
7 Übernachtungen im Mittelklassehotel
mit Frühstück
Zusatzleistungen optional buchbar



Startpunkt – Zielpunkt – Pluspunkt

Setzen Sie Ihrer Reise mit Verlängerungstagen auf der Nordseeinsel Borkum einen Pluspunkt auf.

Kontakt: Tourist Info Borkum (S. 127)



Kurzreisen & Co.

Weitere Tourenvorschläge und
Detailinformationen finden Sie auf
www.emsradweg.de



Weitere buchbare Zusatzleistungen

Auf Wunsch können Sie Gepäcktransfer,
Leihräder, Shuttle-Service und Kanu-
Etappen hinzubuchen (s. folgende Seiten
und [www.emsradweg.de/emsradweg/
reiseplanung/service](http://www.emsradweg.de/emsradweg/reiseplanung/service))

Entdecke Deutschlands schönste Flussradwege!

© Rheinradweg/Semsch

Donau // Elbe // Ems // Lahn // Lippe
Mosel // Neckar // Rhein // Ruhr // Weser

GEPÄCKTRANSFER | BAGAGETRANSFER

Für Gruppen und Einzelreisende

Hövelhof bis Rheine

Münsterlandrad

info@muensterlandrad.de | www.muensterlandrad.de

Tel. 02573 697970

Rheine bis Papenburg

Emsland-Koffer-Taxi: Emsland Tourismus GmbH

info@emsland.com | www.emsland.com

Tel. 05931 9250900

Papenburg bis Emden

Rückenwind Reisen

info@rueckenwind.de | www.rueckenwind.de

Tel. 0441 485970



Foto: Thorsten Hennig Fotografie



KANUFAHREN AUF DER EMS

Einmal das Rad für eine Weile gegen ein Kanu eintauschen – buchen können Sie das hautnahe Erleben der Ems inklusive Radtransport bei verschiedenen Kanu-Anbietern an der Ems und unseren Buchungsstellen (s. Seite 13).

Münsterland

Die Ems steht in Nordrhein-Westfalen fast auf ihrer gesamten Länge unter Naturschutz. Gut geeignet sind Tourenabschnitte zwischen Warendorf und Rheine, wo die Ems noch nicht von motorisierten Booten befahren wird.

Emsland

Im südlichen Emsland erfordern Wehre und Schleusen die erhöhte Aufmerksamkeit der Paddelnden, machen die Tour aber zugleich abwechslungsreich.

Im nördlichen Emsland sind ab Meppen die Ems und der Dortmund-Ems-Kanal in langen Abschnitten identisch. Hier verkehren auch große Berufsschiffe, von denen Kanuten Abstand halten sollten. Unterhalb der Schleuse Herbrum unterliegt die Ems der Tide und ist nur für erfahrende Paddler geeignet.

Ostfriesland

In Ostfriesland werden Touren auf den Kanälen, nicht jedoch auf der Ems selber angeboten, da diese sich aufgrund von Seegang und Berufsschiffahrt nicht eignet.

Ausführliche Informationen & Kanu-Einsatzstellen finden Sie auf www.emsradweg.de.

BUCHUNGSSTELLEN FÜR REISE- ANGEBOTE, ÜBERNACHTUNGEN UND ZUSATZLEISTUNGEN: RESERVEREN VAN ARRANGE- MENTEN, ACCOMMODATIES EN VERDERE DIENSTEN:

Tourist Information Emden

Bahnhofplatz 11, 26721 Emden
Tel. 04921 97400, Fax 04921 97409
ti@wfs-emden.de, www.emden-touristik.de

Touristik GmbH Südliches Ostfriesland

Ledastr. 10, 26789 Leer
Tel. 0491 919696-10, Fax 0491 2860
info@suedliches-ostfriesland.de
www.suedliches-ostfriesland.de

Münsterland e. V.

Airportallee 1, 48268 Greven
Tel. 02571 949392, Fax 02571 949399
touristik@muensterland.com
www.muensterland.com/tourismus

Stadtmarketing Rietberg GmbH

Rathausstr. 36, 33397 Rietberg
Tel. 05244 986100, Fax 05244 986412
tourismus@stadt-rietberg.de, www.rietberg.de

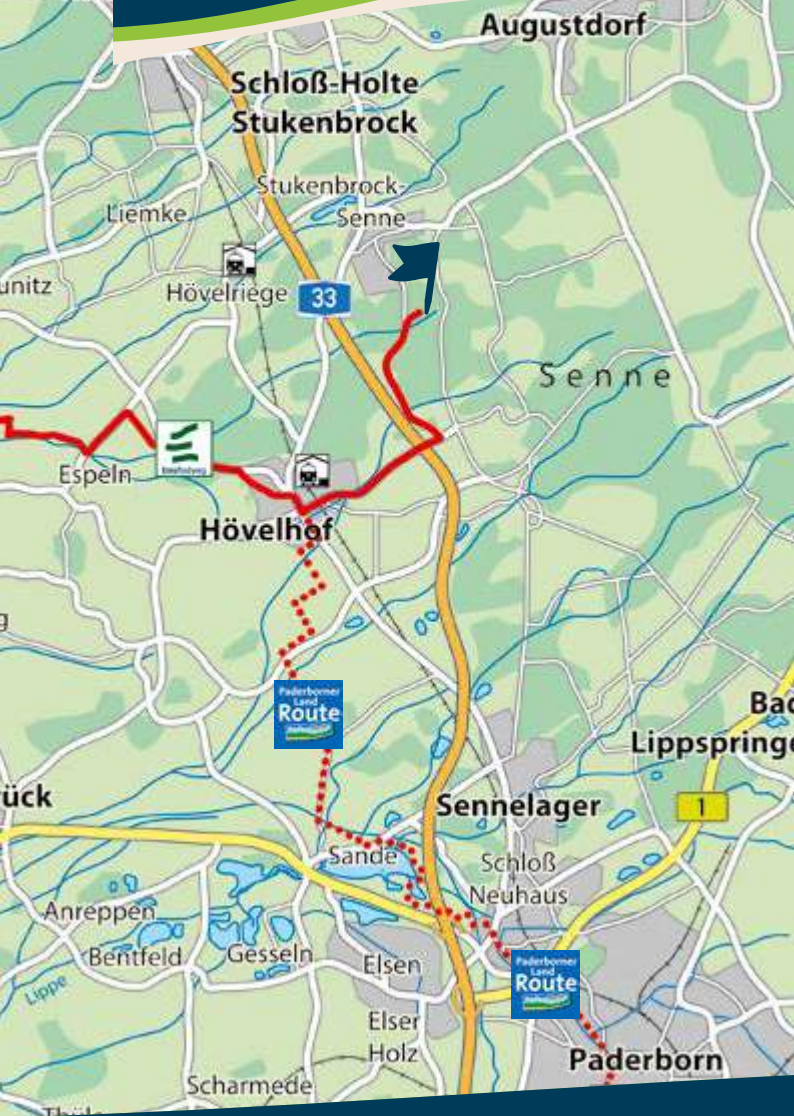
Kreis Paderborn | Wirtschaft & Tourismus

Touristikzentrale Paderborner Land
Königstraße 16, 33142 Büren
Tel. 05251 3088111
info@paderborner-land.de, www.paderborner-land.de



Hövelhof · Schloß Holte-Stukenbrock · Delbrück · Rietberg

Vom Ems-Infozentrum in Hövelhof aus führt Sie der EmsRadweg naturnah durch das Paderborner Land und den Kreis Gütersloh.



PADERBORNER LAND ROUTE



RUNDTOUR DURCH DAS PADERBORNER LAND!

Die beliebte Paderborner Land Route verknüpft auf 250 km die Sehenswürdigkeiten des Paderborner Landes. Die Route, vom ADFC mit drei Qualitätssternen ausgezeichnet, bietet einen ausgedehnten Rad-Urlaub mit mehreren Tagestappen und kompakten, erlebnisreichen Tagesausflügen auf Teilstrecken des Rundkurses. Eine Besonderheit der Route ist, dass die Natur- und Landschaftserlebnisse auf jeder Tour anders sind.



**Bestellen Sie
Ihre Infobroschüren
gratis!**

R. Rohlf (A, E), M. Fortmeier (B), H. Hoffmann (C), Teutoburger Wald Tourismus, P. Gawandka (D, G, H), Teutoburger Wald Tourismus, D. Ketz (F, I)

Anreisevariante ab Paderborn



Nutzen Sie den Komfort des Paderborner Hauptbahnhofes mit seiner Anbindung an den Fernverkehr und die Mitte-Deutschland-Verbindung zwischen Düsseldorf und Kassel. Nach einer Erkundungstour durch die geschichtsträchtige Universitätsstadt sind es noch rund 20 km über die Paderborner Land Route bis nach Hövelhof, der Startpunktgemeinde des EmsRadwegs. Die Route führt Sie entlang von Pader und Padersee, Lippe und Lippesee fast autofrei aus der Stadt. Folgen Sie dann dem Boker-Heide-Kanal und den wenig befahrenen Straßen durch den Sander Bruch bis zur Startpunktgemeinde. Dabei können Sie sich an den Wegweisern der Paderborner Land Route orientieren.

Wer seine Kräfte schonen möchte, ist innerhalb von 20 Minuten mit der Sennebahn in Hövelhof. Nach einer entspannten Nacht kann am nächsten Tag Ihre Radtour auf dem EmsRadweg beginnen!

Paderborn: Das zu Beginn des 17. Jh. im Stil der Weserrenaissance erbaute Rathaus ist eines der Wahrzeichen der Stadt Paderborn und des Paderborner Landes.



Foto: Reinhard Röhlf



**ANREISE-
VARIANTE**



**Strecken-km
(+ 20)**

PADERBORN

Der Startpunkt des EmsRadwegs liegt in Hövelhof. Wer möchte, kann seine Radreise aber auch bereits gut 20 Kilometer weiter südlich, in Paderborn, beginnen und von dort über die Paderborner Land Route zum EmsRadweg radeln. In der über 1.200 Jahre jungen Dom- und Universitätsstadt laden zahlreiche Sehenswürdigkeiten wie der Dom, das Rathaus und die Kaiserpfalz zum Bummel durch die Geschichte ein. Aus über 200 Quellen entspringt im Herzen der Stadt die Pader, Deutschlands kürzester Fluss. Gäste, die Paderborn zum ersten Mal besuchen, sind häufig angenehm überrascht von der attraktiven Innenstadt mit weiträumiger Fußgängerzone und gemütlichen Straßencafés. Direkt an der Anreisestrecke zum EmsRadweg liegen Schloß Neuhaus mit seinem barocken Schlossgarten und der Lippesee mit schönen Einkehrmöglichkeiten und vielen Freizeitangeboten.

Tourist Information Paderborn

Königsplatz 10
33098 Paderborn, Tel. 05251 8812980
tourist-info@paderborn.de
www.paderborn.de/tourismus



Unterkunft | Accommodatie

Landgasthof Alt-Enginger Mühle



Sander Str. 105, Tel. 05254 933778,
info@alt-engingermuehle.de, www.alt-engingermuehle.de

Waldhotel Nachtigall



Hatzfelder Str. 45, Tel. 05254 805350,
rezeption@waldhotel-nachtigall.de,
www.waldhotel-nachtigall.de

Wohnmobilstellplätze | Camperstandplaatsen

Am Lippesee, Sennelagerstr. 62, 33106 Paderborn-Sande
Rolandsbad, Fürstenweg 36, 33102 Paderborn
Maspermplatz, Hathumarstr. 26, 33098 Paderborn
Heinz Nixdorf MuseumsForum, Fürstenallee 7,
33102 Paderborn

Willkommen in Paderborn!

Idealer Ausgangspunkt für Ihre EmsRadweg-Tour



www.paderborn.de/tourismus



Paderborn
überzeugt.

Kostenlose Parkplätze | *Gratis parkeerplaatsen*

Parkplatz am Schützenplatz, Fürstenweg 36, 33102 Paderborn

Parkplatz am Residenzbad Schloß Neuhaus,

Am Schloßgarten 7, 33104 Paderborn-Schloß Neuhaus

Parkplatz am Almering,

Almering 28, 33104 Paderborn-Schloß Neuhaus

Parkplatz am Lippesee-Nordufer,

Sennelagerstr. 62, 33106 Paderborn-Sande

Bahnhof | *Treinstation*

22 km zum Bhf. Paderborn



WALDHOTEL
Nachtigall
RESTAURANT

WALDHOTEL NACHTIGALL****

Das historische Hotel, welches sich seit 1891 im Familienbesitz befindet, liegt direkt vor den Toren von Paderborn in ruhiger, exklusiver Lage. Wohnen Sie in komfortablen Doppelzimmern oder einer Suite, entspannen Sie bei Wellness- und Beauty-Angeboten und runden Sie den Tag mit einem kulinarischen Erlebnis ab.

Hatzfelder Str. 45, 33104 Paderborn, Tel. 05254 805350,
rezeption@waldhotel-nachtigall.de, www.waldhotel-nachtigall.de



Das fängt gut an...

Ganz nach dem Motto "Guter Start - bessere Reise"

Startpunktgemeinde Hövelhof

Die Sennegemeinde Hövelhof ist Startpunkt des EmsRadweges und *die* Radfahrkommune im Paderborner Land. Viele zertifizierte Bett+Bike-Gastgeber heißen Sie mit bestem Service willkommen.



Ems-Infozentrum

Entdecken Sie schon im Vorfeld Ihrer Reise die Höhepunkte entlang der Ems - im Ems-Infozentrum in Hövelhof!

In direkter Nähe finden Sie auch die Emsquellen.



Tourist-Information
Hövelhof
Schloßstraße 11
33161 Hövelhof



Ems-Infozentrum
Emser Kirchweg 82
33161 Hövelhof





Hotel Victoria www.93770.de



HOTEL VICTORIA***

Idealer Start- und Endpunkt für Ihre Reise auf dem EmsRadweg – unsere hellen und freundlichen Hotelzimmer mit allem Komfort laden zum Erholen ein. In unserem „Restaurant Victoria“ genießen Sie ausgewählte Speisen aus der regionalen Küche und können dazu noch ein frisch gezapftes Pils vom Fass trinken.

Bahnhofstr. 35, 33161 Hövelhof
Tel. 05257 93770, mail@93770.de, www.93770.de



Foto: Manfred Funcke

START-
PUNKT

Strecken-km
6

HÖVELHOF

Harmonisch eingebunden in die Sennelandschaft am Fuße des Teutoburger Waldes liegt die walddreiche Sennege­meinde Hövelhof. Zur Senne gehört das Naturschutzgebiet Moosheide, wo die ursprüngliche Sennelandschaft mit der typischen Heidevegetation noch unverfälscht erhalten ist. Hier entspringt zwischen Schloß Holte-Stukenbrock und Hövelhof auch die Ems, bevor sie nach 371 km bei Emden in die Nordsee mündet.

Hövelhof ist die Startpunktgemeinde des EmsRadweges. Der offizielle Startpunkt ist am Ems-Infozentrum unweit der Emsquellen. Auch Übernachtungsgästen hat Hövelhof viel zu bieten: vom ländlichen Gasthof über die gemütliche Landhaus-Pension bis zu ausgezeichneten Hotels – Sie sind überall herzlich willkommen!

Tourist-Information Hövelhof

Schloßstraße 11, 33161 Hövelhof
Tel. 05257 5009860
tourismus@hoevelhof.de
www.hoevelhof.de/de/tourismus





HOTEL-GARNI „ZUM GRÜNEN BAUM“

Ausgezeichneter Start oder Zwischenstopp auf dem EmsRadweg. Übernachten Sie in unserem atmosphärischen „bed & bike“ Hotel und genießen Sie die exzellente frische Küche in unserem Restaurant. Starten Sie in den Tag mit unserem reichhaltigen Frühstück, um Ihre Tour unter optimalen Bedingungen zu beginnen.

Gütersloher Str. 71, 33161 Hövelhof
Tel. 05257 97737710, info@gruenen-baum-hoewelhof.de
www.gruenen-baum-hoewelhof.de

Unterkunft | Accommodatie

Hotel-Garni „Zum Grünen Baum“



Gütersloher Str. 71, Tel. 05257 97737710,
info@gruenen-baum-hoevelhof.de,
www.gruenen-baum-hoevelhof.de

Landhaus Pension Göke



Am Haustenbach 123, Tel. 05257 2836,
info@landhaus-goeke.de, www.landhaus-goeke.de

Hotel Victoria



Bahnhofstr. 35, Tel. 05257 93770,
mail@93770.de, www.93770.de

Campingplatz Apelfhof



Paderborner Str. 172, Tel. 05257 2232,
info@camping-apelfhof.de, www.camping-apelfhof.de

Wohnmobilstellplatz | Camperstandplaats

Parkplatz am Bahnhof, Bahnhofstr./Westfalenstr.

Kostenloser Parkplatz | Gratis parkeerplaats

Bahnhofstraße

Bahnhof | Treinstation

0,2 km zum Bhf. Hövelhof; 5,2 km zum Bhf. Hövelriege

Hövelhof: Der Hövelmarkt-Platz ist der ideale Ort zum Verweilen. Jeden Abend um 18:07 Uhr ertönt aus dem Glockenspiel die Hövelhof-Hymne.



Jetzt
Jubiläums-
angebot
sichern!



Reiseangebote
Wir planen - Sie reisen!



EmsRadweg

www.emsradweg.de



SCHLOSS HOLTE-STUKENBROCK

Auf dem Besuchersteg an der Emsquelle kommen Sie dem klaren Quellwasser ganz nah. Der Ems-Erlebnisweg führt Sie von dort bis zur Ems-Erlebniswelt, wo Sie die Ems im Kleinen kennenlernen. Die Ems ist einer von 10 quirligen Sennebächen der Stadt. Neben den Naturschätzen gibt es weit mehr zu entdecken. Zeithistorisch Interessierte besuchen die Gedenkstätte Stalag 326. Beliebt ist eine Autosafari durch das Safariland Stukenbrock, wo exotische Tiere in natürlicher Umgebung bewundert werden können und Freizeitpark-Attraktionen für strahlende Gesichter sorgen. Das Jagdschloss Holte ist ein Etappenziel für Menschen, die im weitläufigen Naturschutzgebiet Holter Wald Ihre Freizeit genießen. Cafés, Biergärten, Restaurants und überraschende Übernachtungsmöglichkeiten runden das touristische Angebot der Emsquellstadt ab.

Ein unvergesslicher Ort für alle Erholungssuchende, aber auch für Abenteurer, die die vielfältige Umgebung erkunden möchten.

Stadtmarketing Schloß Holte-Stukenbrock

Rathausstraße 2

33758 Schloß Holte-Stukenbrock

Tel. 05207 89050, stadtmarketing@stadt-shs.de

www.stadt-shs.de



Schloß Holte-Stukenbrock

Stadt der Emsquelle

Energie-
tanken an der
Emsquelle



Interaktive Impressionen
in der Ems-Erlebniswelt



Afrika-Abenteuer im
Safariland Stukenbrock



Ausgezeichnete
Rad- und Wanderwege

Besuchen Sie weitere Highlights in SHS

- Ems-Erlebnisweg von der Ems-Erlebniswelt zur Quelle
- Naturschutzgebiete Moosheide, Furlbachtal, Holter Wald und Wapelaue – so unterschiedlich wie ihre Namen
- Historische Höfe und Kirchen in allen 5 Ortsteilen
- Jagdschloss Holte, das Wahrzeichen der Stadt
- Glanzlichter – Kultur und (Open Air-)Konzerte
- Gastgeber von gemütlich bis außergewöhnlich

Zweigstelle | Filiaal

Tourist Info in der Ems-Erlebniswelt

Barbaraweg 1, Tel. 05207 8905102
stadtmarketing@stadt-shs.de, www.stadt-shs.de

Unterkunft | Accommodatie

Campingplatz Am Furlbach

Am Furlbach 33, Tel. 05257 3373,
info@campingplatzamfurlbach.de,
www.campingplatzamfurlbach.de



Fahrradboxen | Fietsboxen

Bahnhof Schloß Holte, Bahnhofstraße

Bahnhof | Treinstation

9,9 km zum Bhf. Schloß Holte

Schloß Holte-Stukenbrock: Ungewöhnlich – das barocke Jagdschloß Holte wurde auf einer sechseckigen Insel in einem Hausteich angelegt und besticht nicht nur durch seine leuchtende Farbe.





DELBRÜCK

Sie sind Genussradler? Bei uns auf dem platten Land kommen Sie so richtig auf Ihre Kosten. Gute Laune und Luft in den Reifen, mehr brauchen Sie nicht, wenn Sie sich zu einer Radtour im Delbrücker Land aufmachen. Insgesamt stehen Ihnen über 500 km asphaltierte Rad- und Wirtschaftswege zur Verfügung. Jeder Ortsteil hat seinen eigenen Rundweg mit Streckenlängen von 10 bis 25 km. Weitere regionale und überregionale Radrouten machen Delbrück und seine zehn Ortsteile zu einem Paradies für Radler. Zwischen Lippe und Ems gelegen, lädt die Einkaufsstadt zudem mit inhabergeführten Fachgeschäften, ortstypischer Gastronomie und tollen Veranstaltungen zum Einkaufen, Verweilen und Genießen ein.

Delbrück, die zweitgrößte Stadt im Kreis Paderborn, freut sich auf Sie! Kommen und erleben Sie, wie verführerisch lebendig Delbrück ist!

Stadt Delbrück

Himmelreichallee 20, 33129 Delbrück
Tel. 05250 996116
tourist@delbrueck.de
www.delbrueck.de



Wohnmobilstellplätze | Camperstandplaatsen

Wohnmobilstellplatz am Hallenbad, Nordring 1

Kostenlose Parkplätze | Gratis parkeerplaatsen

Parkplatz am Steinhorster Becken, Neubrückstraße

The logo for 'delbrück' features the word in a bold, black, sans-serif font. Above the letters 'r' and 'ü' is a red line that forms a stylized silhouette of a city skyline or a bridge structure. The logo is set against a white background with a red horizontal bar below it.

delbrück

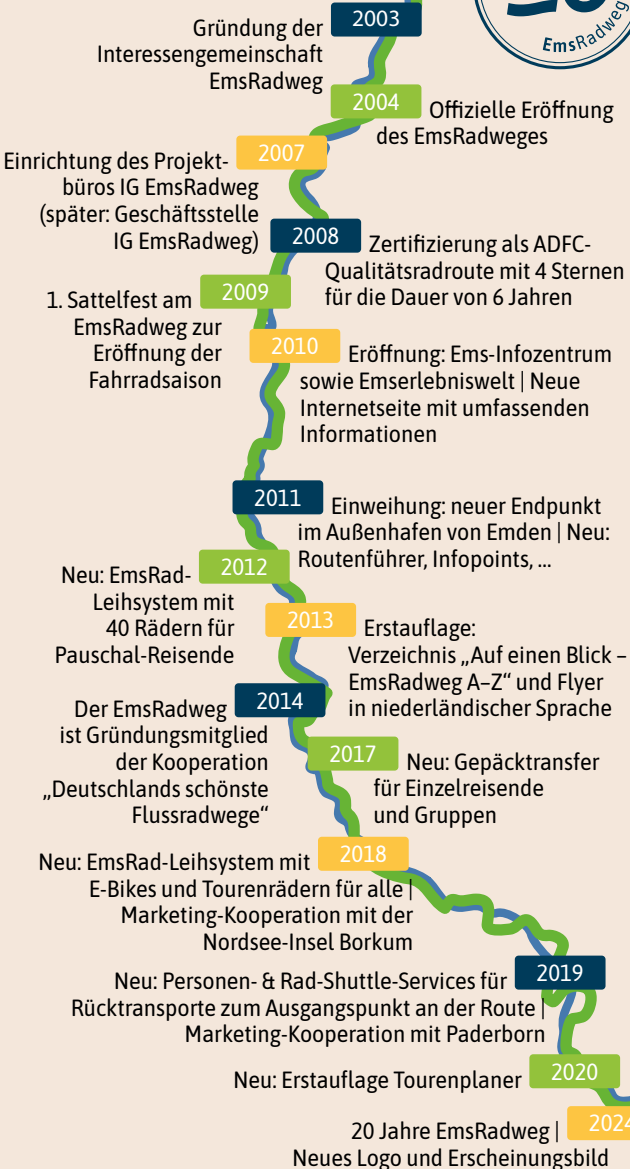


Veranstaltungen im Delbrücker Land

www.delbrueck.de | www.delbrueckkauftlokal.de

Delbrück - zehn Orte, eine Stadt.

20 JAHRE EMSRADWEG – 20 JAHRE RADFAHREN MIT „MEERWERT“





RIETBERG

Rietberg liegt im Süden des Kreises Gütersloh am Oberlauf der Ems. Der Historische Stadtkern – das Herz und Zentrum der Stadt – mit dem sehenswerten Rathaus ist geprägt durch die geschichtliche Vergangenheit Rietbergs als Grafschaftsresidenz und Landeshauptstadt. Die über 60 liebevoll restaurierten Fachwerkgebäude geben Rietberg auch den Beinamen „Stadt der schönen Giebel“.

Entdecken Sie außerdem versteckte Schätze wie die Wallanlagen, den Klostergarten oder das Umfeld der Johanneskapelle. Durch die Einbettung in große Naturschutzgebiete (über 500 Hektar) bieten sich wunderschöne Rad- und Wanderwege an. Zahlreiche Veranstaltungen für Groß und Klein – auch im Gartenschauпарк – sorgen darüber hinaus für Abwechslung, Spaß und gute Laune.

Touristikinformation/ Stadtmarketing Rietberg GmbH

Rathausstraße 36, 33397 Rietberg
Tel. 05244 986100
tourismus@stadt-rietberg.de
www.rietberg.de





GARTENSCHAUPARK
RIETBERG

CAMPING PODS UND HEXENHÄUSCHEN – NATURNAHES ÜBERNACHTUNGSERLEBNIS



- * die ideale Übernachtungsmöglichkeit für Radtouristen, Ausflügler und Familien
- * urig gemütlich bieten die 2 Hexenhäuschen und 7 Camping Pods jeweils Platz für bis zu 2 bzw. 4 Personen
- * Lade- und Fahrradunterstellmöglichkeiten vorhanden
- * weitere tolle Angebote in der Nähe: Barfußpfad, Rutschenturm, Abenteuer- und Wasserspielplätze
- * Historischer Stadtkern fußläufig erreichbar



Informationen:

GartenschauPark Rietberg GmbH
Telefon: 05244 986-100
www.gartenschauPark-rietberg.de

Unterkunft | Accommodatie

Hotel Adelman Mastholte



Lippstädter Str. 5, Tel. 02944 1442,
info@hotel-adelmann.de, www.hotel-adelmann.de

Hotel Restaurant Vogt



Rathausstr. 24, Tel. 05244 8802,
info@hotel-vogt.de, www.hotel-vogt.de

Hotel Restaurant „Zur Post“



Bahnhofstr. 5, Tel. 05244 8908,
www.hotelzurpost-rietberg.de

Camping Pods & Hexenhäuschen im GartenschauPark Rietberg



Torfweg 53 (Eingang Mitte), Tel. 05244 986100,
tourismus@stadt-rietberg.de, www.rietberg.de

Wohnmobilstellplätze | Camperstandplaatsen

Parkplatz am Bibeldorf, Jerusalemer Str./ Rottwiese

Parkplatz Jakobistraße, nahe St. Jakobus (Ortsteil Mastholte)

Parkplatz Langenberger Str., am Heimathaus Mastholte
(Ortsteil Mastholte)

Kostenlose Parkplätze | Gratis parkeerplaatsen

Parkplatz ZOB und Schulzentrum Rietberg, Torfweg 63

Parkplatz am Bibeldorf, Jerusalemer Str./ Rottwiese

Fahrradboxen | Fietsboxen

GartenschauPark Eingang Mitte, Torfweg

GartenschauPark Eingang Nord, Markenstraße



Rheda-Wiedenbrück • Gütersloh • Herzebrock-
Clarholz • Harsewinkel • Sassenberg • Warendorf

Viele kleine malerische Orte mit historischen Stadt-
kernen und Klosteranlagen säumen Ihren Weg.



KURZTRIP an die Ems



Natur, Fachwerk, Genuss -

was ist Ihre Lieblingsauszeit?

Willkommen in einem der schönsten Städtchen Westfalens.

In Rheda-Wiedenbrück kreuzen sich 7 beliebte Themen- & Fernradrouten. Entspannen Sie auf den schönsten Wegen!

Unser Angebot

2 Übernachtungen, Frühstück, Sauna, Bademantel, Stadtplan, Leihräder, Radkarte, individuelle Tourenvorschläge

ab 139 € p.P. im DZ

Information & Buchung

05242 9301-0
www.flora-westfalica.de



Flora
Westfalica
Rheda-Wiedenbrück



Foto: Teutoburger Wald Tourismus/D. Ketz



RHEDA-WIEDENBRÜCK

Gleich zwei historische Altstädte mit herrlich restaurierten Fachwerkhäusern und das romantische Wasserschloss Rheda machen einen Besuch der Doppelstadt lohnenswert.

Im Flora-Westfalica-Park, dem ehemaligen Landesgartenschau- und Areal, wird Natur zum Erlebnis. Das kostenlos zugängliche Areal ist fast 3 km lang und bietet vielfältige Freizeitmöglichkeiten. Wahre Anziehungspunkte sind die „Spielerei“ mit Biergarten, Streichelwiese und Wasserspielplatz sowie der große Skatepark.

Zahlreiche weitere Angebote wie Stadtführungen, Rikscharundfahrten, vielfältige Gastronomieangebote und kleine inhabergeführte Boutiquen runden die Attraktivität Rheda-Wiedenbrücks ab.

Flora Westfalica GmbH

Rathausplatz 8 – 10

33378 Rheda-Wiedenbrück

Tel. 05242 93010, info@flora-westfalica.de

www.flora-westfalica.de



Unterkunft | Accommodation

Pension Udo Biermann



Maaßfeld 4, Tel. 05242 577927,
uwbiermann@gmx.de, www.pension-biermann.de

Pension Kardinahl



Aegidienwall 17a, Tel. 0176 37760811,
ute.kardinahl@freenet.de

Hotel & Restaurant Ratskeller Wiedenbrück



Markt 11, Tel. 05242 9210, info@ratskeller-wiedenbrueck.de,
www.ratskeller-wiedenbrueck.de

Hotel Zur Wartburg



Mönchstr. 4, Tel. 05242 92520,
info@hotel-zur-wartburg.de, www.hotel-zur-wartburg.de

Wohnmobilstellplatz | Camperstandplaats

Parkplatz am Werl, Am Werl

Bahnhof | Treinstation

0,6 km zum Bhf. Rheda-Wiedenbrück

Wiedenbrück: Drei Mühlräder erinnern am Mühlenwall/Ecke Rektorsstraße an eine Getreidemühle, die hier von 1250 bis 1969 stand und durch die Umflut angetrieben wurde – einem künstlich angelegten Abzweig der Ems.





Foto: Mario Wallenfang



GÜTERSLOH

Aus einem einstigen kleinen Heidedorf hat sich Mitte des 19. Jahrhunderts die Stadt Gütersloh entwickelt. Heute wird Gütersloh meist in einem Atemzug mit international operierenden Unternehmen wie Bertelsmann und Miele genannt, die in der knapp über 100.000 Einwohner zählenden Kreisstadt ihren Sitz haben.

Der alte Kirchplatz rund um die Apostelkirche, der zu den schönsten seiner Art in Westfalen gehört, zeugt noch von den bescheidenen Anfängen der jungen Stadt. Einen Einblick in vergangene Zeiten gewährt auch das Stadtmuseum Gütersloh mit der Dokumentation der Medizingeschichte des 18. und 19. Jahrhunderts. Die kleinen Cafés rund um den Dreiecksplatz laden im Anschluss ebenso wie der Botanische Garten zu einem Besuch ein.

Gütersloh Marketing GmbH

Berliner Str. 63, 33330 Gütersloh
Tel. 05241 211360
info@guetersloh-marketing.de
www.guetersloh-marketing.de



Unterkunft | Accommodation

Flussbett Hotel



Wiesenstr. 40, Tel. 05241 211370,
info@flussbett-hotel.de, www.flussbett-hotel.de

Wohnmobilstellplätze | Camperstandplaatsen

Freizeitbad „Welle“, Stadtring Sundern 10
Marktplatz, Prekerstraße 40

Bahnhof | Treinstation

5,7 km Richtg. Herzebrock-Clarholz
9 km Richtg. Rheda-Wiedenbrück

Stadtpark Gütersloh: Im Jahr 2000 wurden der Stadtpark und der Botanische Garten als schützenswertes Gesamtwerk in die Denkmalliste der Stadt Gütersloh aufgenommen.



Foto: Patrick Gawandtka



Foto: Christopher Große-Cossmann



HERZEBROCK-CLARHOLZ

In Herzebrock-Clarholz befinden sich zwei ehemalige Klöster. Die wunderschönen Gartenanlagen sind nach historischem Vorbild rekonstruiert und frei zugänglich. Sonntagnachmittags (Clarholz Sommersaison) öffnen in beiden Klosteranlagen bezaubernde Museen, die viel Geschichte und hin und wieder eine Sonderausstellung bereithalten. Die Klostergründungen – im Jahre 860 ein Kanonissenstift in Herzebrock und 1133 ein Prämonstratenserkloster in Clarholz – sind der Ursprung der Gemeinde mit heute rund 17.000 Einwohnern.

Herzebrock-Clarholz liegt am Rand des Münsterlands in einer ebenen Landschaft, ideal zum Radfahren durch Wälder, Wiesen und Felder. Interessant ist auch das Geburtshaus des Bildhauers Caspar Ritter von Zumbusch. Dort ist ein Museum eingerichtet, das außer an Feiertagen sonntagnachmittags von 15 bis 17 Uhr besucht werden kann.

Gemeinde Herzebrock-Clarholz



Gemeinde
Herzebrock-Clarholz

Am Rathaus 1, 33442 Herzebrock-Clarholz

Tel. 05245 4440

kontakt@herzebrock-clarholz.de

www.herzebrock-clarholz.de

Wohnmobilstellplatz | Camperstandplaats

Am Hallenbad

Bahnhof | Treinstation

3,5 km zum Bhf. Herzebrock, 6,0 km zum Bhf. Clarholz

Herzebrock-Clarholz: In Herzebrock-Clarholz lohnt sich ein Abstecher in die Klostergärten. In beiden Ortsteilen gibt es Anlagen ehemaliger Klöster mit wunderschönen Gärten. Hier sieht man die Brücke über die Gräfte im Klostergarten Herzebrock.

Foto: Christopher Große-Cossmann





Foto: F. Grawe



HARSEWINKEL

Harsewinkel ist eine Stadt mit vielen Gesichtern. Das liegt nicht zuletzt an den drei Ortsteilen, die der Emsstadt ihre jeweils eigene Prägung geben. Eingebettet in der weiten grünen Parklandschaft der münsterländischen Bucht, heißt Sie hier ein Paradies aus Rad- und Wanderwegen willkommen.

Den offiziellen Namenszusatz „Die Mähdrescherstadt“ trägt Harsewinkel, weil die Firma Claas hier 1930 den ersten Mähdrescher entwickelte und heute Europas größter Landmaschinenhersteller ist. Der Technopark lädt zu einem Besuch ein.

Den Stadtteil Marienfeld prägt das historische ehemalige Zisterzienser-Kloster mit seinem Garten, dem Klosterladen, dem Klosterbräu und dem großen Klosterhof, der erholsame Ruhe nach einem anstrengenden Tag auf dem Rad spendet.

Auch kulturell hat Harsewinkel einiges zu bieten: Sei es das Heimatmuseum in Marienfeld, die Sägemühle Meier-Osthoff in Harsewinkel oder das Motorrad- und Puppenmuseum in Greffen.

Stadt Harsewinkel – Bürgerbüro

Münsterstraße 14, 33428 Harsewinkel

Tel. 05247 935200

kontakt@harsewinkel.de

www.harsewinkel.de

Harsewinkel 
DIE MÄHDRESCHERSTADT

Unterkunft | Accommodatie

Hotel & Gästehof Meier Westmeyer

Bielefelder Str. 3, Tel. 05247 98780,
info@westmeyer.de, www.westmeyer.de



Wohnmobilstellplatz | Camperstandplaats

Parkplatz am Frei- & Hallenbad, Prozessionsweg 8,
OT Harsewinkel

Kostenlose Parkplätze | Gratis parkeerplaatsen

Klosterhof, Klosterstraße 2, OT Marienfeld

Bürgerhaus, Klosterstraße 20, OT Marienfeld

Frei- und Hallenbad, Prozessionsweg 8, OT Harsewinkel

Motorrad- und Puppenmuseum Greffen: In dem privaten Motorrad- und Puppenmuseum im Harsewinkeler Stadtteil Greffen sind über 200 Motorräder aus der ersten Hälfte des 20. Jahrhunderts in einem idyllischen Fachwerk-Bauernhof zusammengetragen.

Foto: Angelina Meier zu Wickern





SASSENBERG

Einst Residenzstadt der Fürstbischöfe von Münster, präsentiert sich Sassenberg heute als attraktive Stadt mit hohem Freizeit- und Erholungswert.

Weithin bekannt ist das Erholungsgebiet Feldmark mit dem Feldmarksee, der zum Baden, Segeln und Surfen einlädt. Am ersten Sonntag im August sind Sassenberg und der Feldmarksee Schauplatz des größten Jedermann-Triathlons im Münsterland.

Ca. 20 Spargelhöfe im Ortsteil Füchtdorf mit einer Spargelanbaufläche von rd. 400 ha (entspricht ca. 600 Fußballfeldern) und eine alle zwei Jahre proklamierte Spargelkönigin begründen den Ruf als Spargelmetropole. Wohl einmalig ist die dort gelegene Doppelschlossanlage Harkotten der Familien von Korff und von Ketteler.

Stadt Sassenberg

Schürenstraße 17, 48336 Sassenberg
Tel. 02583 3093030
stadt@sassenberg.de
www.sassenberg.de



Wohnmobilstellplätze | Camperstandplaatsen

Parkplatz Feldmark (vor Campingpark Eichenhof, Feldmark 3)

Parkplatz Tankstelle Lietmann, Carl-Benz-Str. 2

Fahrradboxen | Fietsboxen

Mühlenplatz, Von-Galen-Str. 3

Sassenberg: In Sassenberg und vielen anderen Orten entlang des EmsRadweges bieten Fahrradboxen eine sichere Abstellmöglichkeit während erholsamer Pausen und kleiner Erkundungstouren.





WARENDORF

Die Blütezeit der 1.200-jährigen Geschichte Warendorfs als Handwerker-, Handels- und Hansestadt lässt sich bis heute deutlich im Straßenbild ablesen. Die naturräumliche Lage an der Ems trug wesentlich zu dieser Entwicklung bei. Die leichten Sandböden der Emsregion gaben den Ausschlag für die Ansiedlung des königlich preußischen Landgestüts 1826, das sich bis heute im Besitz des Landes Nordrhein-Westfalen befindet. Reitsportliche Einrichtungen und Veranstaltungen von internationalem Rang prägen den Ruf Warendorfs als „Stadt des Pferdes“.

Stadt Warendorf Tourist-Information

Emsstraße 4, 48231 Warendorf
Tel. 02581 545454
tourismus@warendorf.de
www.warendorf.de



WARENDORF



© Stadt Warendorf

NRW-Landgestüt Parklandschaft Museen Tourentipps
Emserlebnis Kanu **Historische Altstadt** Museen
Drachenköpfe Parklandschaft Kanu Emserlebnis
Radfahren NRW-Landgestüt Tourentipps
Museen Parklandschaft Drachenköpfe
Parklandschaft Kanu **Reitwege**
Tourentipps Kanu Emserlebnis Tourentipps
Museen Parklandschaft **Stadtführungen** Museen
NRW-Landgestüt Drachenköpfe Parklandschaft



Wir informieren Sie gerne!

Tourist-Information

Tel. 0 25 81 - 54 54 54

tourismus@warendorf.de

warendorf.de

 **WARENDORF**
DIE @STADT

Unterkunft | Accommodatie

Gästehaus DEULA

1,8 

Dr.-Rau-Allee 71, Tel. 02581 63580,
info@deula-waf.de, www.deula-warendorf.de

Hotel Restaurant „Im Engel“

      0,5 

Ostwall 8, Tel. 02581 93020,
info@hotel-im-engel.de, www.hotel-im-engel.de

Landhaus Schulze Osthoff

 0,3 

Einener Dorfbauerschaft 14, Tel. 02584 1029,
info@landhaus-schulze-osthoff.de,
www.landhaus-schulze-osthoff.de

Hotel Sophia

 0,2  

Brinkstr. 6, Tel. 02581 1444, info@hotel-sophia-warendorf.de,
www.hotel-sophia-warendorf.de

Hotel Villa Sophia

     0,5  

Dreibrückenstr. 66–68, Tel. 02581 63730
info@hotel-villa-sophia.de, www.hotel-villa-sophia.de

Highlights | Highlights

Westpreußisches Landesmuseum

3,0

Klosterstr. 21, Tel. 02581 9277710,
sekretariat@westpreussisches-landesmuseum.de
www.westpreussisches-landesmuseum.de

Pannenhilfe | Reparatieservice

Radstation Warendorf Bf.

  0,3 

Bahnhofstr. 11, Tel. 02581 7899770,
info@radstation-waf.de, www.radstation-waf.de

HOTEL SOPHIA

Mit unmittelbarer Nähe zum Stadtkern bietet sich das Hotel Sophia als idealer Ort für Ihre Übernachtungen an. Die geschmackvoll eingerichteten Einzel- bis Vierbettzimmer kombinieren warmes Ambiente mit moderner Einrichtung. Der EmsRadweg ist nur 100 Meter vom Hotel entfernt. E-Bikes können sorglos in der hoteleigenen Garage geparkt werden.

Brinkstr. 6, 48231 Warendorf
Tel. 02581 1444, info@hotel-sophia-warendorf.de
www.hotel-sophia-warendorf.de



HOTEL VILLA SOPHIA

In ca. 1 km Entfernung zum Hotel Sophia befindet sich das Hotel Villa Sophia. Auch hier können sich die Gäste auf eine gemütliche Übernachtung mit warmem Frühstück freuen. Das Vier-Sterne-Hotel verfügt über eine Tiefgarage für Autos, Fahrräder und E-Bikes. Auch von hier aus ist der EmsRadweg einfach zu erreichen.

Dreibrückenstr. 66-68, 48231 Warendorf
Tel. 02581 63730, info@hotel-villa-sophia.de
www.hotel-villa-sophia.de

Wohnmobilstellplätze | Camperstandplaatsen

Am Emssee, Sassenberger Str.

Zwischen den Emsbrücken, Zwischen den Emsbrücken

Fahrradboxen | Fietsboxen

HoT, Zwischen den Emsbrücken 1

Kostenlose Parkplätze | Gratis parkeerplaatsen

Parkplatz am Bahnhof, Bahnhofstraße

Freibad-Parkplatz (mit Höhenbegrenzung) an der B64

Parkplatz am Emssee, Sassenberger Str.

Bahnhof | Treinstation

0,5 km zum Bhf. Warendorf; 3,9 km zum Bhf. Beelen;

0,1 km zum Bhf. Einen-Müssingen

Warendorf (Einen/Müssingen): Im Kreis Warendorf wurden viele Bereiche der Ems renaturiert, so dass die Ufer wieder Heimat für seltene Tiere und Pflanzen geworden sind.





Telgte • Münster • Greven • Saerbeck • Emsdetten

Die weitläufigen Emsauen sind Heimat von unzähligen Wasservögeln, aber auch Heckrindern und Konik-Wildpferden.





TELGTE

Das „Treffen in Telgte“ nach Günter Grass ist Aufforderung und Einladung zugleich: Die Stadt präsentiert sich als idyllisches Ausflugsziel mit dem Flair einer historischen Wallfahrtsstadt. Die barocke Gnadenkapelle mit der Muttergottes ist jedes Jahr Ziel tausender Pilger. Die Altstadt mit zahlreichen Gassen und Pättkes bietet viel Abwechslung. Gastronomische Einrichtungen und alteingesessener Handel laden die Gäste zum Verweilen ein. Das Museum RELIGIO mit dem berühmten Hungertuch und vielfältige Kunstobjekte gilt es entlang der Kulturspur zu entdecken. Erholung im Grünen direkt an der Ems verspricht der Emsauenpark mit einem Erlebnis-Rundgang. Der Jakobsweg führt ebenfalls durch Telgte und auf der großen Planwiese finden jedes Jahr große Veranstaltungen wie der Mariä-Geburts-Markt statt. In der Altstadt selbst ist auch immer etwas los – so gibt es nahezu jedes Jahr eine Open-Air-Ausstellung.

Tourismus + Kultur Telgte

Kapellenstraße 2, 48291 Telgte
Tel. 02504 690100
tourismus@telgte.de
www.telgte.de



Unterkunft | Accommodatie

Hotel zur Bever



Grevener Str. 26, 48291 Telgte-Westbevern, Tel. 02504 98090,
info@hotel-zur-bever.de, www.hotel-zur-bever.de

Wohnmobilstellplätze | Camperstandplaatsen

Stellplätze Emstor, Dümmert Emstor

Waldschwimmbad Klatenberg, Waldweg

Fahrradboxen | Fietsboxen

Fahrradboxen am Bahnhof, Bahnhofstraße 52

Gastronomie | Gastronomie

Emscafé – Konditorei Mönnig



Baßfeld 2a, Tel. 02504 4390,

info@konditorei-moennig.de, www.konditorei-moennig.de

Kostenloser Parkplatz | Gratis parkeerplaats

Dümmert-Parkplatz, Baßfeld

Bahnhof | Treinstation

0,8 km zum Bhf. Telgte; 0,3 km zum Bhf. Westbevern-Vadруп

***Telgte:** In Vadруп weiden wilde Koniks und Heckrinder in den Emsauen und tragen so zu deren Pflege bei.*





Foto: Ralf Emmerich



MÜNSTER

Münster ist eine Stadt, die ihre Geschichte lebendig hält. Häuser, Kirchen und Plätze in der restaurierten Altstadt „erzählen“ Geschichten aus verschiedenen Jahrhunderten und schaffen eine Kulisse, die jeden Münster-Besuch zum Erlebnis macht. Darüber hinaus bietet das Naherholungsgebiet Aasee eine ganze Reihe von interessanten Freizeitmöglichkeiten für Groß und Klein – vom Spaziergang über einen Segeltörn bis zum Zoobesuch. Oder besuchen Sie doch einmal den Stadthafen, der mit einer Mischung aus umgebauten Speicherhäusern und moderner Architektur ein ganz besonderes Flair verbreitet.

Münster Marketing

Klemensstraße 10, 48143 Münster
Tel. 0251 4922710
tourismus@stadt-muenster.de
www.tourismus.muenster.de



Unterkunft | Accommodatie

Hotel Restaurant Münnich



Heeremansweg 11, Tel. 0251 61870,

kontakt@hotel-muennich.de, www.hotel-muennich.de

Wohnmobilstellplätze | Camperstandplaatsen

Stellplätze Stadtbad Ost, Mauritz-Lindenweg 101,
48145 Münster

Bahnhof | Treinstation

11,6 km zum Hbf. Münster

Münsterland: Im Münsterland stehen die Emsauen unter Naturschutz. Daher kann der EmsRadweg nicht immer in Sichtweite des Flusses verlaufen. Über die zahlreichen Brücken der Region wechselt der Radweg häufig die Uferseiten und ermöglicht Blicke auf die Ems, die wildlebenden Arten und die Lebensräume entlang des Flusses.



Foto: Maximilian Semsch/EmsRadweg



Foto: Greven Marketing e.V.



GREVEN

In die Emstadt Greven reisen heißt: seine Freizeit im Herzen des Münsterlandes zu verbringen. Der traditionsreiche Ort ist ein hervorragendes Pflaster für Kultur-, Natur- und Sportbegeisterte. Ausflüge durch die vielfältige Auen- und Parklandschaft, Paddeltouren auf der idyllischen Ems und schließlich Besuche in Münster oder in das urige Ausflugsdorf Gimfte sind Zutaten, aus denen sich ein erlebnisreicher Aufenthalt komponieren lässt. Auf einem 2,5 Kilometer langem Stück des Emsdeiches antworten Künstler*innen aus der Region gestalterisch auf die Frage: Was hat die Ems mit Greven gemacht? Seit 2017 ergeben sich aus den aufgestellten Kunstwerken interessante und neue Blickfelder.

Erleben Sie die Ems bei uns in Greven! Am besten lässt sich der Fluss mit seiner idyllischen Auenlandschaft per Paddel und Pedale erkunden. Tauschen Sie Ihr Fahrrad gegen ein Kanu und genießen Sie die Natur hautnah vom Wasser aus.

Greven Marketing e.V.

Alte Münsterstraße 23, 48268 Greven

Tel. 02571 1300

info@greven-marketing.de

www.greven-marketing.de



Unterkunft | Accommodatie

Hotel Hoeker Hof



Münsterstr. 44, Tel. 02571 5788310,
info@hotel-hoeker-hof.de, www.hotel-hoeker-hof.de

Hotel Restaurant Schraeder



Dorfstr. 29, Tel. 02571 9183633,
info@hotel-schraeder.com, www.hotel-schraeder.com

Kostenlose Parkplätze | Gratis parkeerplaatsen

Kreisverkehr Hallenbad, Münsterdamm (B219)

Parkhaus Bahnhof, Biederlackstraße

Wohnmobilstellplatz | Camperstandplaats

Busbahnhof Innenstadt, Hinter der Lake

Bahnhof | Treinstation

0,4 km zum Bhf. Greven

Greven: Unmittelbar am EmsRadweg in Greven-Pentrup liegt der Sachsenhof – eine Rekonstruktion einer 1200 Jahre alten frühmittelalterlichen sächsischen Hofanlage, auf dessen Fläche auch Anbauversuche von Kulturpflanzen und Ackerwildkräutern aus jener Zeit erfolgen. Das Freilichtmuseum kann ganzjährig kostenfrei besichtigt werden.



Foto: Maximilian Semsch/EmsRadweg



SAERBECK

Saerbeck ist ein charmantes Dorf an der Ems, mitten im Kreis Steinfurt: ein attraktiver Wirtschaftsstandort, wichtiger Schulstandort und lebenswerter Wohnraum, zudem Klimakommune und Vorreiter der lokalen Energiewende.

Eine besondere Dimension energetisch-klimaschonender Zukunft wird Ihnen im Bioenergiepark geboten, der seit 2011 auf dem ca. 90 Hektar großen Gelände eines ehemaligen Bundeswehrmunitionsdepots entwickelt wird.

Auch die Kultur kommt in Saerbeck nicht zu kurz. Lohnenswerte Ziele sind zum einen die Pfarrkirche St. Georg mit ihrer neugotischen Sakralarchitektur, das Kornbrennerei-Museum sowie das Wildfreigehege „Nöttler Berg“ und der Badesee mit seinen angrenzenden Spazierwegen.

Vielfältige Aktivitäten wie Wandern, Schwimmen, Reiten, Boule spielen und Radfahren laden zum Verweilen in der Natur Saerbecks ein.

Gemeinde Saerbeck

Ferrières-Straße 11, 48369 Saerbeck

Tel. 02574 890

touristik@saerbeck.de

www.saerbeck.de



Unterkunft | Accommodatie

Landpension Gildehaus

Middendorf 27, Tel. 02574 98822,
gildehaus@pension-gildehaus.de, www.pension-gildehaus.de



Wohnmobilstellplatz | Camperstandplaats

Stellplätze Ferrières-Straße, Ferrières-Str. 7

Saerbeck: Klimakommune erleben: In Sachen Klimaschutz lassen wir uns gern in die Karten schauen – deshalb gehören Führungen durch die Klimakommune, den Bioenergiepark oder die Erkundung des Energieerlebnispfades zum Kern unserer Aktivitäten.

Infos und Buchung: www.klimakommune-saerbeck.de oder bei der Gemeinde Saerbeck, Tel. 02574 89292.





EMSDETTEN

Emsdetten zeigt sich modern und doch traditionsbewusst. Die lebendige Innenstadt bietet etliche Möglichkeiten zur Einkehr und eine vielseitige Gastronomie. Die Parkanlage Kulturhof Deitmar und die in unmittelbarer Nachbarschaft gelegenen Museen ergänzen mit einem abwechslungsreichen Kulturangebot.

Die Stadt kann aber auch mit vielfältigem Naturraum wie der Emsaue und einem der letzten intakten Hochmoorbereiche Norddeutschlands beeindruckend. Das Emsdettener Venn befindet sich westlich von Emsdetten und ist das älteste Naturschutzgebiet im Kreis Steinfurt. Ein Lehr- und Erlebnispfad gibt Einblicke in die Geschichte und der Vielfalt des Hochmoorgebietes.

Verkehrsverein Emsdetten e.V.

Friedrichstraße 2, 48282 Emsdetten
Tel. 02572 93070,
info@vvemsdetten.de
www.vvemsdetten.de



Unterkunft | Accommodatie

Altes Gasthaus Lanvers

Dorfstr. 11, Ortsteil Hembergen
(zwischen Greven u. Emsdetten),

Tel. 02572 15090, info@hotel-lanvers.de, www.hotel-lanvers.de



Hotel Lindenhof

Alte Emsstr. 7, Tel. 02572 9260,

info@lindenhof-emsdetten.de, www.lindenhof-emsdetten.de



Hotel & Restaurant Pötter

Grevenener Damm 50, Tel. 02572 84242,

info@hotelpoetter.de, www.hotelpoetter.de



Waldhotel Schipp Hummert

Veltrup 17, Tel. 02572 6098370

info@waldhotel-schippummert.de

www.waldhotel-schippummert.de



Pannenhilfe | Reparatieservice

Tippkötter GmbH

Nordwalder Str. 28, Tel. 02572 967250,

info@tippkoetter.com, www.tippkoetter.com



Wohnmobilstellplatz | Camperstandplaats

Wohnmobilstellplatz Emsdetten, Friedrichstraße 4

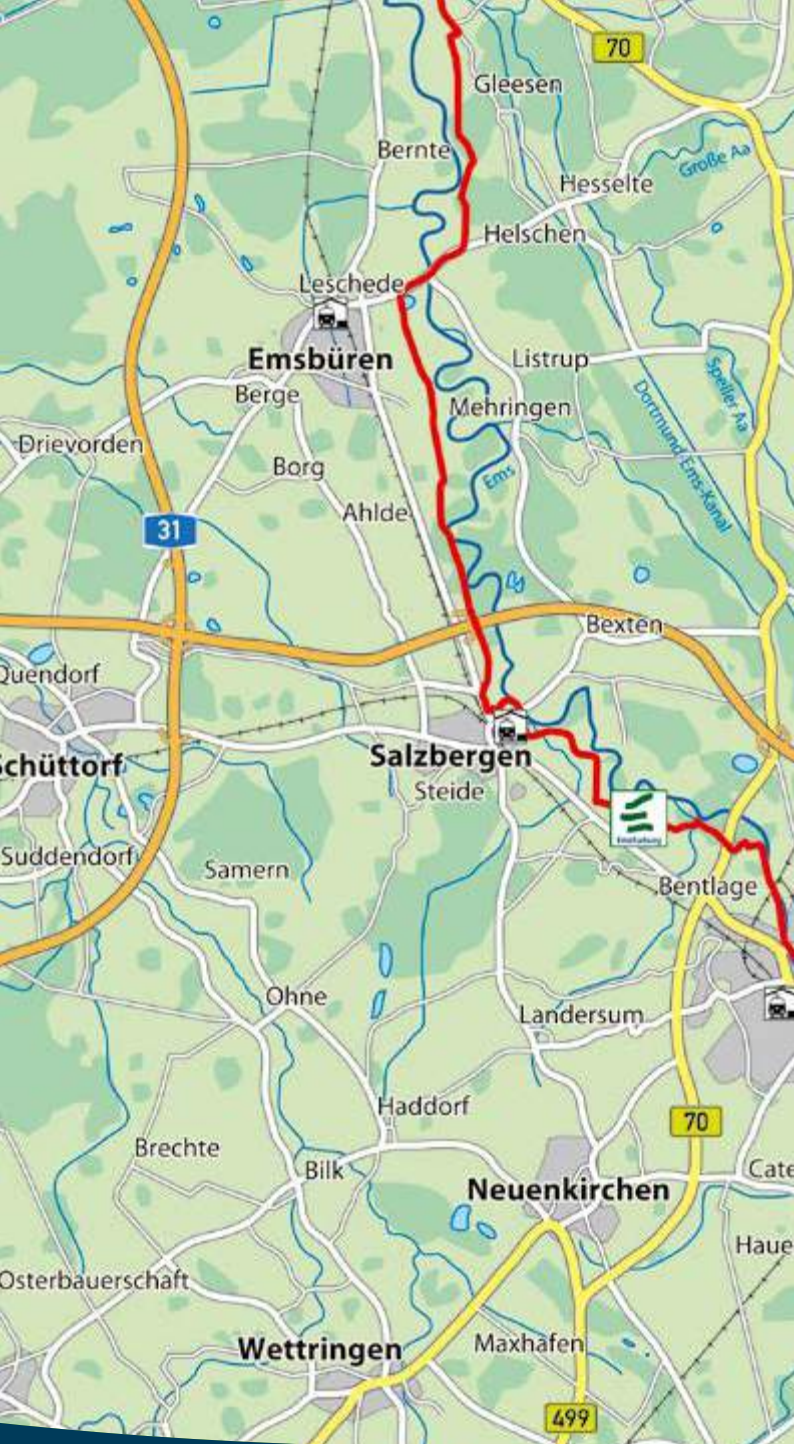
Kostenlose Parkplätze | Gratis parkeerplaatsen

Friedrichstraße 1

Parkhaus am Chojniceplatz (östlich des Bahnhofs)

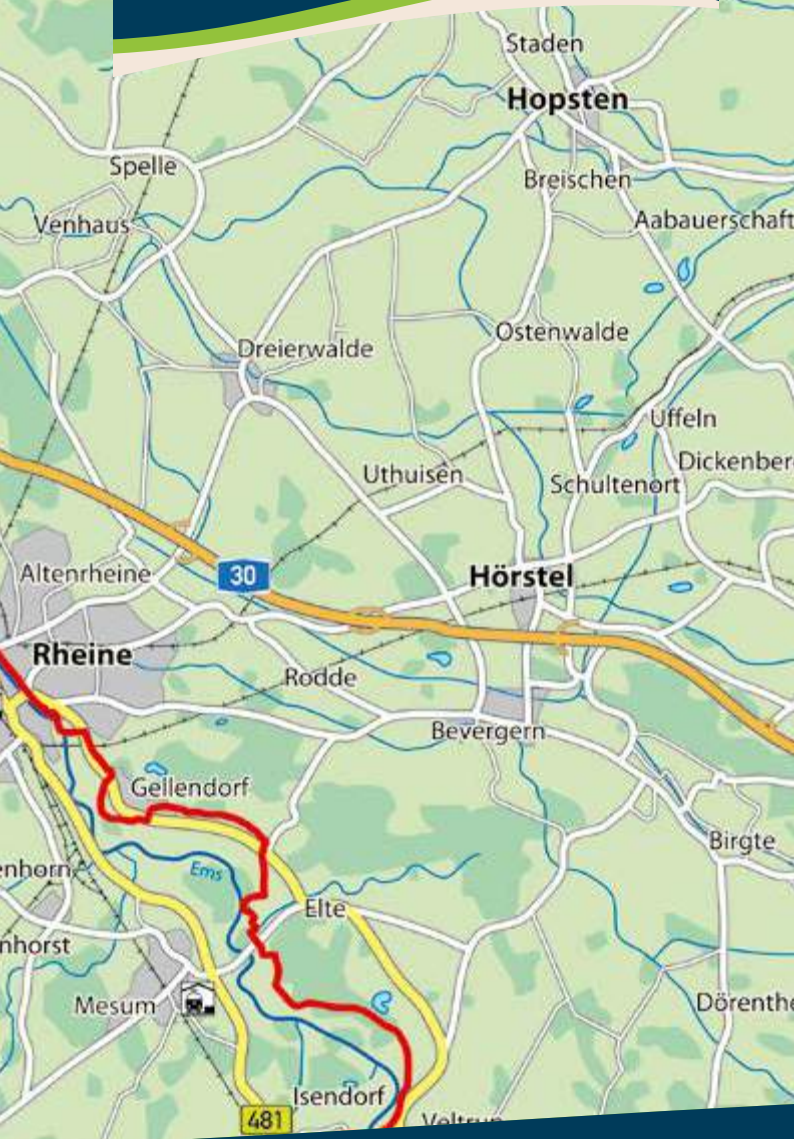
Bahnhof | Treinstation

0,6 km zum Bhf. Emsdetten; 5,2 km zum Bhf. Mesum



Rheine · Salzbergen · Emsbüren

Mit ihren vielen Flussschleifen ist die Ems auf ihren ersten Kilometern als Wasserstraße vor allem für Sportbootfreunde ein Vergnügen.



KLOSTER BENTLAGE

Ein spiritueller Ort. Stein gewordene Geschichte. Ein kreativer Kraftraum – der Kulturort Kloster Bentlage.

Nach seiner fast sechshundertjährigen Nutzung als Kloster und Adelsitz wird dieses in Westfalen einmalige Ensemble als Kulturelle Begegnungsstätte genutzt.

Bentlager Weg 130, 48432 Rheine,
Tel. 05971 918468, info@kloster-bentlage.de
www.kloster-bentlage.de



Blick in den Innenhof von Kloster Bentlage

Gewölbehalle des Falkenhof Museums



Allee Kloster Bentlage



FALKENHOF MUSEUM

Archäologische Funde aus geheimnisvollen unterirdischen Gängen zeigen, wie der westfälische Adel früher lebte. Ein Highlight in der Innenstadt von Rheine.

Tiefe Str. 22, 48431 Rheine
Tel. 05971 939711, falkenhof@rheine.de
www.rheine.de/falkenhof



RHEINE

Rheine ist mit etwa 80.000 Einwohnern die größte Stadt im nördlichen Münsterland und bietet eine Vielzahl an interessanten Möglichkeiten zur Freizeit- und Urlaubsgestaltung. Ob Natur-Zoo, Kloster Bentlage, Falkenhof Museum, Waldhügel oder die Elter Dünen – Rheine ermöglicht den Besuchern jede Menge Abwechslung. Die Ems fließt malerisch durch den Stadtkern. An ihren Ufern entlang schlängeln sich Spazier- und Radwanderwege. Rheine ist jedoch nicht nur ein Ort der Naturbegegnung, sondern auch ein Paradies für Shopping-Begeisterte. Die bunte Geschäftevielfalt in der Emsstraße und das Einkaufszentrum „Emsgalerie“ sind nur einige der Highlights. Auch in den charmannten Nebenstraßen verbergen sich sehenswerte Geschäfte und Boutiquen, die zum Stöbern einladen. Ganzjährig sorgen unterhaltsame Feste und lebendige Märkte für eine besondere Atmosphäre in der Rheiner Innenstadt. Ein Besuch in Rheine verspricht eine lohnende und vielseitige Erfahrung!

Rheine.Tourismus.Veranstaltungen. e. V.

Bahnhofstraße 14, 48431 Rheine
Tel. 05971 800650
info@rheine-tourismus.de
www.rheine-tourismus.de





VIA PLAZA
HOTEL MEPPEN
by Hackmann



PARKHOTEL
LINGEN
by Hackmann



INSIDEHOTEL
NORDHORN



HOTEL
LOOKENINN
LINGEN
by Hackmann



PARKHOTEL
PAPENBURG
by Hackmann



GASTGEBER MIT LEIB UND SEELE: HACKMANN HOTELS

Kommen Sie rein und fühlen Sie sich wohl.

Die Hackmann Hotels in Rheine, Lingen, Meppen und Papenburg liegen ideal für alle Radler des EmsRadWegs. Genießen Sie nach einem Tag auf Ihrem Zweirad die einzigartige Atmosphäre in unseren Hotels und lassen Sie sich verwöhnen.

Sie sind vom Weg abgekommen? Kein Problem: Sie finden uns auch im Stadthotel Borken und seit November 2023 auch im INSIDE Hotel in Nordhorn.

Buchen Sie noch heute Ihren Aufenthalt in einem unserer Hotels unter www.hackmann-hotels.de

Unterkunft | Accommodation

Kloster Bentlage



Bentlager Weg 130, Tel. 05971 918468,
info@kloster-bentlage.de, www.kloster-bentlage.de

Cascade Central Hotel Rheine



Humboldtplatz 8, Tel. 05971 80800,
rheine@hackmann-hotels.de, www.cch-rheine.de

Hotel Lücke



Heiliggeistplatz 1a, Tel. 05971 16180,
info@hotel-luecke.de, www.hotel-luecke.de

TAT Tagungs- und Gästehaus



Hovesaatstr. 6, Tel. 05971 9900,
reservierung@tat-themenpark.de, www.tat-themenpark.de

DJH Jugendherberge Rheine



Kopernikusstr. 82, Tel. 05971 2407,
jh-rheine@djh-wl.de, www.rheine.jugendherberge.de

Highlights | Highlights

Falkenhof Museum Rheine



Tiefe Str. 22, Tel. 05971 939711,
falkenhof@rheine.de, www.rheine.de

Wohnmobilstellplätze | Camperstandplaatsen

Parkplatz am Salinenpark, Weihbischof-d'Ahlhaus-Str.,
48432 Rheine

Wohnmobilstellplätze im TaT Themenpark, Hovesaatstr. 6,
48432 Rheine

Wohnmobilstellplätze bei Reisemobile Brüggemann,
Mesumerstraße 200, 48432 Rheine-Mesum

Fahrradboxen | Fietsboxen

Kloster Bentlage, Bentlager Weg 130, 48432 Rheine

NaturZoo Rheine, Salinenstr. 150, 48432 Rheine

Bahnhof | Treinstation

0,7 km zum Bhf. Rheine; 8,6 km zum Bhf. Mesum

Saline Rheine: Die Gebäude der historischen Salinenanlage, die bis 1952 Salz für den Kurbetrieb in Bentlage produzierte und an deren Grädlerwerk man heute noch die gesunde salzhaltige Luft inhalieren kann, liegen zwischen großzügigen Grünflächen und altem Baumbestand.

Foto: Maximilian Semsch/EmsRadweg





SALZBERGEN

Vor seinen Toren bietet Salzbergen naturnahe Erholung. Wo sich die Ems durch reizvolle Niederungen windet, findet der Naturfreund idyllische Uferlandschaften. Wer etwas Geduld mitbringt, kann selten gewordene Vogelarten entdecken. Knapp sieben Kilometer vom Ort entfernt, in Holsterfeld, liegt der Hengemühlensee. Besucher können im See schwimmen und tauchen. In Salzbergen selbst sollte der Gast auf keinen Fall das Feuerwehrmuseum versäumen. Neben Feuerwehr-Oldtimern ist eine Dampfspritze aus dem Jahr 1901, die einzige ihrer Art in Deutschland, das Prunkstück der Ausstellung.

An die Erschließung der Region durch die Eisenbahn erinnert die „Denkmalslokomotive“ (Dampflok aus dem Jahre 1942) im Ortszentrum. Ein steinernes Zeugnis emsländischer Geschichte liegt südlich des Ortes: das Rittergut Stovern. Seine Ursprünge reichen bis ins 13. Jahrhundert zurück.

Bürger-/Touristinformation im Rathaus

Franz-Schatz-Str. 12, 48499 Salzbergen
Tel. 05976 94790
buergerinfo@salzbergen.de
www.salzbergen.de



FEUERWEHR MUSEUM SALZBERGEN

Öffnungszeiten

Sonntags: 10.00 – 17.00 Uhr
(1. Februar – 30. November)

Mittwochs: 19.00 – 21.00 Uhr
(ganzjährig)

Fon 05976 94393

info@feuerwehrmuseum-salzbergen.de

www.feuerwehrmuseum-salzbergen.de



Walderlebnispfad Salzbergen

Den Wald mit allen Sinnen erleben!



Der Stoverner Wald bei Salzbergen gehört zu den schönsten Wäldern des Emslandes. Mit seinem Walderlebnispfad lädt er ein, die Natur aufzuspüren und zu erkunden. Ausgestattet mit vielen farbig illustrierten Infotafeln entdecken naturinteressierte Besucher an insgesamt 20 Stationen zahlreiche Geheimnisse des Waldes sowie Wissenswertes über die Waldbewirtschaftung, Gehölzarten, ökologischen Zusammenhänge und die Tierwelt. Ein Bienenstand rundet das Angebot auf dem Walderlebnispfad ab. Kinder, die an einer Führung teilnehmen, können im Anschluss eine „Kleine Jägerprüfung“ ablegen und erhalten das Diplom „Waldtierexperte“ in Form einer Urkunde.

Natur entdecken im Stoverner Wald

Führung: Gemeinde Salzbergen | Franz-Schratz-Str. 12 | Tel. 05976-9479-40
E-Mail: buergerinfo@salzbergen.de | Internet: www.salzbergen.de



Zweigstelle | Filiaal

Tourist Info in Plum's Laden

Emsstraße 1, Tel: 05976 9484443,
info@salzbergen.de, www.salzbergen.de

Unterkunft | Accommodatie

Hotel Bolte



Bahnhofstr. 23, Tel. 05976 344480,
info@hotel-bolte.de, www.hotel-bolte.de

Kolping-Bildungshaus-Salzbergen e.V.



Kolpingstr. 4, Tel. 05976 94940,
info@kbs-salzbergen.de, www.kbs-salzbergen.de

Wohnmobilstellplätze | Camperstandplaatsen

Ems-Halle Salzbergen, Emsstraße 11
Parkplatz Ortskern, Dr. Josef-Stockmann-Str.

Fahrradbox | fietsbox

Bahnhof Salzbergen, Bahnhofstr.

Kostenloser Parkplatz | Gratis parkeerplaats

Parkplatz Ortskern, Emsstr./Dr. Josef-Stockmann-Str.

Bahnhof | Treinstation

0,5 km zum Bhf. Salzbergen

Emmland: Im Emmland hat die Ems bereits eine stattliche Größe und wird von immer größeren Schiffen befahren.





Foto: Maximilian Semsch/EmsRadweg



EMSBÜREN

Mit wunderschön restaurierten Gebäuden und idyllischen Plätzen ist Emsbüren eine moderne Gemeinde mit viel Tradition. Auf herrlich gelegenen Radwegen lässt sich die außergewöhnliche Landschaft entdecken. Im Freilichtmuseum Heimathof Emsbüren wird die Geschichte der Gemeinde wieder lebendig und im Heilkräutergarten wird viel Wissenswertes vermittelt. Weitere Sehenswürdigkeiten warten auf ihre Entdeckung, z. B. das rund 4.500 Jahre alte Steinhügelgrab in Mehringen, Enkings Mühle mit Schwarzbrotbäckerei, die St. Andreas Kirche, der Pfarrgarten, der historische Ortskern oder das eindrucksvolle Emswehr, genannt „Raue Rampe“. Beim Swin Golf spielen oder in der Salzgrotte in der Mehringer Heide können Sie entspannen und ihre Seele baumeln lassen. Europas größter Beetpflanzenproduktionsbetrieb „Emsflower“ ermöglicht Besuchern Einblicke in Produktion und Logistik. Der Tropengarten, das Schmetterlingshaus und der große Indoorspielplatz runden das Angebot ab.

Verkehrsverein Emsbüren (VVV)

Dahlhok 14, 48488 Emsbüren

Tel. 05903 935758

info@vvv-emsbueren.de

www.vvv-emsbueren.de



Unterkunft | Accommodatie

Hotel Fokus & Restaurant Sokrates

Schulstr. 6-7, Tel. 05903 5999140,
info@hotel-fokus.de, www.hotel-fokus.de



Wohnmobilstellplatz | Camperstandplaats

Wohnmobilstellplatz Elbergen, Elbergen 1

Fahrradboxen | Fietsboxen

Bahnhof Leschede

Hotel Fokus, Schulstr. 6-7

Gastronomie | Gastronomie

Mehringer Heide Bauernhofcafe

Mehringen 19 a, Tel. 05903 6560,
info@bauernhofcafe-emsbueren.de,
www.bauernhofcafe-emsbueren.de



Kostenloser Parkplatz | Gratis parkeerplaats

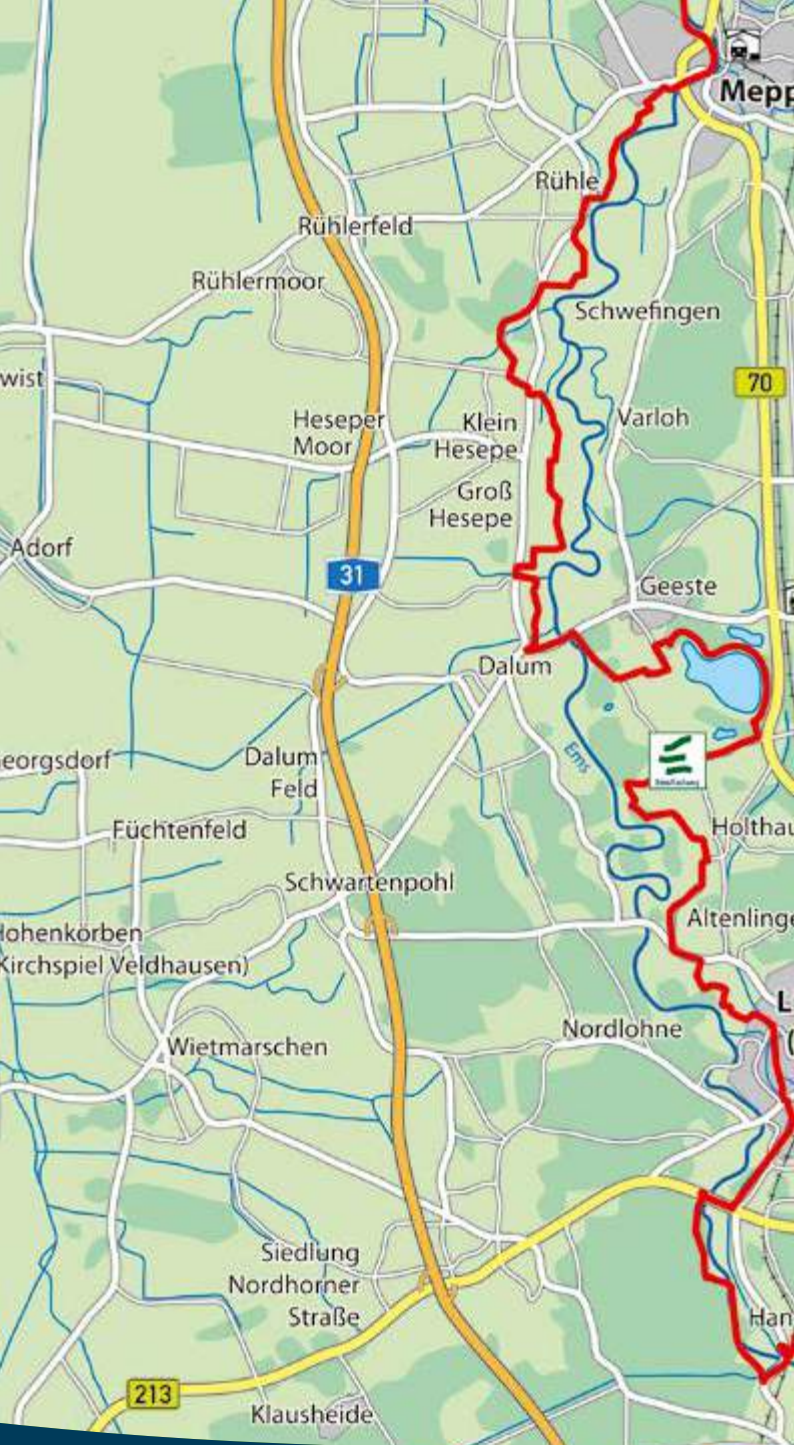
Parkplatz Ortskern, Markt

Bahnhof | Treinstation

1,3 km zum Bhf. Emsbüren

Emsbüren: In Enkings Mühle wird echter Delikatess-Pumpnickel hergestellt, eine überregionale Spezialität.





Lingen • Geeste • Meppen

Moore, Wiesen und Wälder umgeben die Ems, an deren historischen Wehren und Schleusen heute Technik und Natur durch Fischtrepfen in Einklang gebracht werden.





LINGEN

Ein Besuch in Lingen bedeutet einen Streifzug durch emsländische Kultur und Geschichte. Das alte Rathaus mit seinem Treppengiebel, beeindruckende Bürgerhäuser und der Pulverturm spiegeln die über tausendjährige Historie wider.

Im Laufe der Zeit hat sich die größte Stadt des Emslandes in ein Zentrum mit vielfältigen Kulturangeboten und Shoppingmöglichkeiten entwickelt. Die Atmosphäre des historischen Marktplatzes ist geprägt von Restaurants und Cafés, die Fußgängerzone mit ihren Einzelhandelsgeschäften und die Shoppingmall Lookentor laden zu einem ausgedehnten Einkaufsbummel ein. Das kulturelle Angebot ist vielfältig und reicht von Konzerten internationaler Top-Stars bis zu hochkarätigen Sporthighlights wie den Heimspielen des erfolgreichen Handball-Bundesligisten HSG Nordhorn-Lingen.

Lingen Wirtschaft & Tourismus GmbH

Neue Straße 3a, 49808 Lingen
Tel. 0591 9144144
info@lwt-lingen.de
www.tourismus-lingen.de

LWT
LINGEN **wirtschaft+**
tourismus 

Unterkunft | Accommodatie

Altes Landhaus



Lindenstr. 45, Tel. 0591 804090,
info@alteslandhaus.de, www.alteslandhaus.de

Hotel Hubertushof



Nordhorner Str. 18, Tel. 0591 912920,
info@hubertushof-lingen.de, www.hubertushof-lingen.de

Gästehaus im LWH



Gerhard-Kues-Str. 16, Tel. 0591 61020,
info@lwh.de, www.lwh.de

Parkhotel Lingen



Marienstraße 29, Tel. 0591 807300,
lingen@hackmann-hotels.de, www.parkhotel-lingen.de

LOOKEN INN



Bernd-Rosemeyer-Str. 21, Tel. 0591 807300,
lingen@hackmann-hotels.de, www.looken-inn.de



GÄSTEHAUS IM LWH

Egal, ob Sie Lingen und Umgebung erkunden, unser Haus als Ausgangspunkt für Ihre Radtouren nutzen oder unsere urigen Fachwerkhäuser für Ihre Feiern buchen möchten – das Gästehaus im LWH ist immer die richtige Wahl. Wir bieten 80 moderne Einzel- und Doppelzimmer sowie drei Fachwerkhäuser für Ihre privaten oder dienstlichen Feierlichkeiten mit Kapazitäten von zehn bis zu 80 Personen.

Gerhard-Kues-Str. 16, 49808 Lingen
Tel. 0591 61020, info@lwh.de, www.gastehaus-lwh.de

Hotel Zum Märchenwald



Vennestr. 25, Tel. 0591 912840,
info@hotel-zum-maerchenwald.de,
www.hotel-zum-maerchenwald.de

Pension Plagge



Biener Str. 11, Tel. 0591 62379,
kontakt@gasthof-plagge.de, www.gasthof-plagge.de

Hotel Veldscholten



Frerener Str. 4, Tel. 0591 800100,
info@hotel-veldscholten.de, www.hotel-veldscholten.de

Wohnmobilstellplätze | Camperstandplaatsen

Erholungsgebiet Hanekenfähr, Am Wasserfall 2

Wohnmobilstellplatz am Linus Bad, Teichstraße

Parkplatz Am Wall-Süd, Konrad-Adenauer-Ring 31

Fahrradboxen | Fietsboxen

Parkhaus Parkhügel, Poststraße 7, Zuwegung über Marienstraße

Zum neuen Hafen, Parkplatz Zum neuen Hafen

Pulverturm, Parkplatz Castellstraße 3/ehemalige VHS

Bahnhof | Treinstation

1,8 km zum Bhf. Lingen (Ems)

Lingen (Ems): Der Wasserturm wurde 1909 im Rahmen der Errichtung einer zentralen Wasserversorgungsanlage gebaut und ist genau 42,60 Meter hoch. Die Kuppel wird heute u. a. auch als Trauzimmer genutzt, welches mit insgesamt 48 Fenstern der Hochzeitsgesellschaft in luftiger Höhe beste Aussichten bietet.



Foto: Maximilian Semsch/EmsRadweg

N O R D S E E

RADFAHREN MIT „MEERWERT“

Startpunkt

In Hövelhof gibt es viel zu entdecken. Das Naturschutzgebiet Moosheide und dessen Emsquellen sind nur einige Highlights der quirligen Kommune. Starten Sie nach einer entspannten Nacht in einem der zahlreichen fahrradfreundlichen Hotels Ihre Reise auf dem EmsRadweg Richtung Nordsee.

Zielpunkt

Die Seehafenstadt Emden hat viele Gesichter – hier ist für jeden etwas dabei. Schnuppern Sie bei einem Blick auf den Dollard erste Seeluft oder besuchen Sie eines der vielen kleinen und großen Museen. Mit Matjes, Granat und Ostfriesentee hält auch die lokale Küche jede Menge Gutes bereit.

Pluspunkt

Borkum bietet den perfekten Ausklang Ihrer Radreise entlang der Ems. Wer es ruhiger mag, kann am Strand die Seele baumeln lassen und Kraft tanken für neue Radtouren. Für alle, die noch einen drauf setzen möchten, bietet Borkum ein 130 km langes Rad- & Wanderwegenetz.

Auf dem EmsRadweg nach Borkum

Alle Informationen erhalten Sie hier:

Geschäftsstelle IG EmsRadweg

Schloßstraße 11, 33161 Hövelhof

Tel. 05257 5009866

info@emsradweg.de

www.emsradweg.de



EmsRadweg



© idsg.de 2024 | 123map
OpenStreetMap | Lizenz ODbL1.0



Foto: Maximilian Semsch/EmsRadweg



GEESTE

Eingebettet in die Naturlandschaft der Ems sowie die Naturparkregion „Moor ohne Grenzen“ entfaltet die Gemeinde Geeste mit acht Ortsteilen ganz besondere Reize. Neben Radwanderern kennen und schätzen vor allem Naturliebhaber und Wassersportler aus Nah und Fern die Gemeinde und den Naturpark. Einer der Tourismusmagnete ist der Speichersee Geeste. Zahlreiche Möglichkeiten, wie z. B. Surfen, Segeln, Tauchen und Schwimmen, laden zur aktiven Erholung ein, während Naturliebhaber die vielen Tier- und Pflanzenarten des angrenzenden Feuchtbiotops beobachten können. Direkt am Fuße des Sees befinden sich zudem ein Jugendhaus, Jugendzeltplatz und ein Wohnmobilstellplatz. Das Emsland Moormuseum zählt zu den führenden Moormuseen in Europa und bietet echtes Hochmoor, zwei moderne Ausstellungshallen, einen Siedlerhof mit alten Haustierrassen sowie eine Feldbahn, mit der das weitläufige Gelände erkundet werden kann.

Gemeinde Geeste

Am Rathaus 3, 49744 Geeste
Tel. 05937 69106
urlaub@geeste.de
www.geeste.de



Unterkunft | Accommodatie

Ferienhof Grewe



Mühlenstraße 35, Tel. 05937 8454

info@ferienhof-grewe.de, www.ferienhof-grewe.de

Pannenhilfe | Reparatieservice

Stroot Auto, Rad & Co.



Achterhauk 20, Tel. 05937 1876,

info@g-stroot.de, www.g-stroot.de

Fahrradbox | fietsbox

Emsland Moormuseum, Geestmoor 6

Bahnhof Geeste, Bahnhofstraße

Kostenlose Parkplätze | Gratis parkeerplaatsen

Parkplatz am Speichersee Geeste, Biener Straße 13

Parkplatz am Bahnhof, Bahnhofstraße, 49744 Geeste-Osterbrock

Parkplatz am Rathaus, Am Rathaus 3, 49744 Geeste-Dalum

Bahnhof | Treinstation

3 km zum Bhf. „Geeste“ in Osterbrock;

10 km zum Bhf. in Meppen; 10 km zum Bahnhof in Lingen

Geeste: Der Speichersee Geeste – in den 1980er-Jahren als Kühlwasserbecken erbaut – hat sich längst zu einem Tourismusmagnet entwickelt. Rad- und Wanderwege umrunden den 230 ha großen See. Ein 830 m langer Sandstrand lädt zu einer Pause ein.



Foto: Maximilian Semsch/EmsRadweg



MEPPEN

„Stadt am Wasser – Stadt im Grünen“ – der Slogan Meppens wird nirgendwo augenfälliger als am Zusammenfluss von Hase und Dortmund-Ems-Kanal. Auf der idyllischen Landzunge steht die alte Höltingmühle. Von dort aus fällt der Blick zum anderen Kanalufer, wo die alten Bäume des Stadtwalls aufragen. Auf dem ehemaligen Festungswall kann man unter einem Laubdach rund um die Altstadt spazieren.

Im Herzen von Meppen finden sich einige architektonische Schmuckstücke: die barocke Gymnasialkirche, die klassizistische Arenbergische Rentei und das alte Rathaus mit seinem eindrucksvollen Renaissancegiebel. Weitere Sehenswürdigkeiten Meppens lassen sich am besten mit dem Rad ansteuern. Die historische Herrenmühle und die Koppelschleuse aus dem frühen 19. Jahrhundert unterstreichen einmal mehr die Bedeutung des Wassers für Meppen.

Tourist Information Meppen (TIM) e.V.

Markt 4, 49716 Meppen

Tel. 05931 153153

tim@meppen.de

www.meppen-tourismus.de



Unterkunft | Accommodatie

Hotel Schmidt am Markt

Markt 17, Tel. 05931 98100,
info@hotel-schmidt-meppen.de,
www.hotel-schmidt-meppen.de



VIA PLAZA Hotel Meppen

An der Mündung 1, Tel. 05931 97900,
meppen@hackmann-hotels.de, www.viaplaza.de



Wohnmobilstellplatz | Camperstandplaats

Parkplatz am Emsbad, Nagelshof 60

Bahnhof | Treinstation

1,0 km zum Bhf. Meppen



HOTEL SCHMIDT AM MARKT

Entspannen Sie nach Ihrer Radtour auf unserer Marktterrasse in der Altstadt bei einem kühlen Hellen. Genießen Sie die regionalen und überregionalen Spezialitäten aus unserer Küche. Für die Unterbringung Ihrer Räder ist gesorgt. Wählen Sie zwischen unseren modernen Komfort- oder Komfort Plus-Zimmern.

Markt 17, 49716 Meppen, Tel. 05931 98100
info@hotel-schmidt-meppen.de, www.hotel-schmidt-meppen.de



Haren · Lathen

Tradition und Moderne wechseln sich zu gleicher Maßen ab und bieten Ihnen faszinierende Einblicke in früheres Handwerk und fortschrittliche Technologien.





Foto: Maximilian Semsch/EmsRadweg



HAREN (EMS)

Die charmante Stadt am Wasser im Herzen des Emslandes wartet darauf, von Ihnen entdeckt zu werden. Als einer der größten Reedereistandorte Deutschlands beheimatet die Schifferstadt noch heute zahlreiche Binnen-, See- und Küstenschiffe sowie das Harener Schifffahrtsmuseum. Die Ems ist aber nicht nur das Revier der Schiffe – der EmsRadweg und die DEK-Route laden zu Radtouren durch die unberührte Natur ein. Neben dem Wahrzeichen der Stadt, der St. Martinus-Kirche, auch „Emsland-Dom“ genannt, zählen das 1680 erbaute Wasserschloss Dankern mit großem Ferienzentrum und Badesee sowie die Herrensitze Haus Landegge (1695), Gut Düneburg (1729) und das Mühlenmuseum mit der Mehrsmühle zu den Harener Sehenswürdigkeiten. Außerdem verfügt die Stadt über eine einzigartige Nachkriegsgeschichte: Die Inselmühle gewährt dabei als modernes Dokumentationszentrum faszinierende Einblicke in die „polnischen Jahre“ Harens, als die Stadt Maczków hieß.

Touristikverein Haren (Ems) e. V.

Neuer Markt 3, 49733 Haren

Tel. 05932 71313

mail@touristinfo-haren.de

www.haren.de/freizeit-und-tourismus/



Unterkunft | Accommodatie

Hotel Greive



Nordstraße 10, Tel. 05932 72770,
info@hotel-greive.de, www.hotel-greive.de

Hagen's Hotel „eat & meet“



Restaurant, Bar, Lounge

Wesuweer Straße 40, Tel. 05932 2144
info@hagens-hotel.com, www.hagens-hotel.com

Wohnmobilstellplatz | Camperstandplaats

Parkplatz, Schleusenstraße

Bahnhof | Treinstation

4,6 km zum Bhf. Haren (Ems)



HOTEL GREIVE

Freuen Sie sich auf die familiäre Atmosphäre in unserem Haus. EmsRadweg-Radlern empfehlen wir unser Arrangement „Etappenziel“: Übernachtung inklusive reichhaltigem Frühstück, Begrüßungsgetränk, 3-Gang-Abendmenü „Regionale Küchenkunst“ und Lunchpaket. Buchen Sie ganz einfach online.

Mittelstraße 9, 49733 Haren(Ems),
Tel. 05932 72770, info@hotel-greive.de, www.hotel-greive.de



LATHEN

In der Samtgemeinde Lathen finden Sie gastfreundliche, idyllische Dörfer an der Ems – erleben Sie Natur, frische Luft und die unverwechselbare Landschaft mit einer intakten Umwelt.

Bei Ihrer Radtour erfahren Sie die Größe und Weitläufigkeit der Samtgemeinde Lathen mit den Mitgliedsgemeinden Fresenburg, Lathen, Niederlangen, Oberlangen, Renkenberge und Sustrum. Die Samtgemeinde Lathen verfügt über ein gut organisiertes und gepflegtes Radwegenetz. Der Ausbau des Fahrradknotenpunktsystems ist fertiggestellt, sodass Sie unsere reizvolle Landschaft von Knotenpunkt zu Knotenpunkt erkunden können. Die private Playmobil-Sammlung von Jürgen Eden kann in den Miniwelten Lathen im Industriepark an der A31 besichtigt werden. Im Puppenmuseum Niederlangen haben die rund 1.000 Puppen der privaten Sammlung von Ulrike Küppers ein Zuhause. Die Puppenstube öffnet auf Anfrage.

Gäste-Info-Service Lathen

Erna-de-Vries-Platz 5, 49762 Lathen
Tel. 05933 66130
gis@lathen.de
www.meinlathen.de



Unterkunft | Accommodatie

Hotel Camping Lathener Marsch

Marschstr. 4, Tel. 05933 934510,

info@lathener-marsch.de, www.lathener-marsch.de



Landgasthof Lindenhof

An der B70 Nr. 12, 49762 Lathen (Melstrup), Tel. 05933 4090,

info@lindenhof-emsland.de, www.lindenhof-emsland.de



Tinyhouse Emsland

Belegung max. 4 Personen, Marschstr. 4, Tel. 04961 9433940

info@tinyhouse-emsland.de, www.tinyhouse-emsland.de



Private Playmobilsammlung
im Industriepark an der A31

MUSEUM Uli's Puppenstube

Bürgerhaus „Alte Schule“
Niederlangen



Wählen Sie die
maritime Abkürzung am

Ems Radweg

Mit dem Fahrgastschiff „Dollard“
von **Ditzum** nach **Emden** oder sogar
nach Delfzijl (NL)!

Erleben Sie bei der Überfahrt das
Weltnaturerbe Wattenmeer
hautnah!



Tipp

Erweitern Sie Ihre Tour auf dem Emsradweg um
einen Abstecher auf der Internationalen Dollard
Route in die Niederlande!

Einen aktuellen Fahrplan, Preise, Tickets
sowie weitere Infos bekommen Sie hier:



Internationale Dollard Route
Telefon 04 91 - 91 96 96 50
info@dollard-route.de
www.dollard-route.de

Fahrradboxen | Fietsboxen

Gäste-Info-Service, Erna-de-Vries-Platz 5

K+K Markt Lathen, Bahnhofstr. 28

Lathener Marsch, Marschstr. 4

Kostenloser Parkplatz | Gratis parkeerplaats

Erna-de-Vries-Platz

Bahnhof | Treinstation

0,5 km zum Bhf. Lathen

***Lathen:** Mit der Renaturierung des Kapellenmoors wurde bereits vor einigen Jahren begonnen. Entstanden ist ein landschaftlich reizvolles Areal mit hohem Erlebnisfaktor: Ein Baumlehrpfad führt die typischen Gehölze der Region vor Augen, an der Aussichtsplattform und an der Schutzhütte erhalten Sie Informationen und Bestimmungshilfen für die vielfältige Vogelwelt.*





**Dörpen • Rhede • Papenburg •
Westoverledingen • Weener**

Die zu einem stattlichen Fluss herangewachsene Ems ist Schauplatz für Superlative in Schiffs- und Brückenbau.





DÖRPEN

Reizvolle Kontraste zwischen Natur, Geschichte und moderner Gegenwart prägen die Samtgemeinde Dörpen. Eingebettet in eine weite Erholungslandschaft erfreut sie Besucher mit einer Vielfalt an Sehenswürdigkeiten und Möglichkeiten für die aktive Freizeitgestaltung.

Der Marinapark ist populärer Treffpunkt für Skipper, denen die Dörpener Gemarkung gleich vier Wasserstraßen bietet: Ems, Dever, Dortmund-Ems-Kanal und Küstenkanal. Der üppig-grüne Saum der Flüsse ist aber auch für „Landratten“ eine willkommene Kulisse. Für sie erschließt sich ein weit verzweigtes Rad- und Wanderwegenetz, das zu historischen Stätten führt: zum Beispiel zur 1.000-jährigen Linde in Heede oder zur Holländer Durchfahrtsmühle in Wippen.

Nördlich von Dörpen findet sich die „Leher Punte“, die einzige seilgebundene Fähre auf der schiffbaren Ems.

Samtgemeinde Dörpen

Hauptstraße 25, 26892 Dörpen

Tel. 04963 4020

touristik@doerpen.de

www.doerpen.de



Unterkunft | Accommodatie

Hotel Zur Linde



Dörpenerstr. 1, 26892 Heede, Tel. 04963 91690,
info@zur-linde-heede.de, www.zur-linde-heede.de

Radlerscheune Heede



Kirchstr. 22, 26892 Dörpen-Heede, Tel. 04963 306549,
info@radlerscheune-heede.de, www.radlerscheune-heede.de

Wohnmobilstellplätze | Camperstandplaatsen

Parkplatz Schützenplatz, Veeneweg

Gastronomie | Gastronomie

Café-Restaurant Am Turm



Kirchstr. 9, 26892 Dörpen-Heede, Tel. 04963 1707,
info@am-turm-heede.de, www.am-turm-heede.de

Bahnhof | Treinstation

4,9 km zum Bhf. Dörpen



Hotel ^{***}
Zur Linde

HOTEL ZUR LINDE

Das familiengeführte Hotel liegt mitten im Herzen von Heede und ist somit zentraler Ausgangspunkt für Ausflugsziele jeder Art. Radler können sich im neu eingerichteten Restaurant stärken, das auf seiner reichhaltigen Speisekarte Spezialitäten aus der Region und Ostfriesland anbietet.

Dörpenerstr. 1, 26892 Heede,
Tel. 04963 91690, info@zur-linde-heede.de, www.zur-linde-heede.de



RHEDE (EMS)

Unmittelbar an der niederländischen Grenze liegt Rhede, eine von bäuerlichen Traditionen geprägte Gemeinde. Am Altarm der Ems ist noch zu erkennen, dass der Ort Rhede einst ein ehemaliger Schifferort war.

Die heutige Flusslandschaft bei Rhede (Ems) ist geprägt vom groß angelegten Naturschutzprojekt „Emsauen“, das zahlreichen vom Aussterben bedrohten Vogelarten einen sicheren Lebensraum bietet. Wunderbare Natureindrücke gewinnen die Besucher, wenn Schwärme von nordischen Singschwänen und Nonnengänse in den Emsauen rasten.

Die Alte Rheder Kirche – Gedächtniskirche – aus dem Jahr 1470 ist die zentrale Gedenkstätte des Landkreises Emsland für die Opfer der Weltkriege und der nationalsozialistischen Gewalt Herrschaft im Emsland.

Touristikagentur im Landwirtschaftsmuseum

Emsstraße 15, 26899 Rhede
Tel. 04964 1800
museum@rhede-ems.de
www.rhede-ems.de/museum



Wohnmobilstellplätze | Camperstandplaatsen

Sportzentrum Emspark, Kold'n Hauk

Fahrradboxen | Fietsboxen

Parkplatz Rathaus, Gerhardyweg 1

Rhede (Ems): Im Landwirtschaftsmuseum Rhede (Ems) wird die Entwicklung der mit Muskelkraft betriebenen Landwirtschaft in der Zeit von 1850 bis 1950 eindrucksvoll dargestellt.





CAMPING PAPENBURG

PAPENBURG ENTDECKEN NATURNAH UND VIELSEITIG

Zum Poggenpoel 101 | 26871 Papenburg | Tel.: 04961 974026
campingplatz@papenburg.de | www.campingplatz-papenburg.de



DEIN WEG ZU UNS!





Foto: Kevin Baranowski x LGS



PAPENBURG

Beschauliche Kanäle durchziehen die Stadt, Zug- und Klappbrücken verbinden die Ufer, an denen sich blumengeschmückte Häuser aneinanderreihen. Vor dem imposanten Rathaus ankert die schnittige Brigg „Friederike“. Dieses Bild nimmt jeder Besucher von Papenburg, der Stadt der Schiffbauer und Kapitäne, mit.

Die Brigg und andere Segler, die in den Kanälen vertäut sind, bilden zusammen ein schwimmendes Schifffahrtsmuseum. Heute werden in den gewaltigen Docks der Meyer Werft riesige Kreuzfahrtschiffe gebaut. Die alten Werftgebäude sind in ein kulturelles Zentrum im Industriedesign umgewandelt worden. Doch die Ursprünge Papenburgs liegen weiter zurück. Arme Moorbauern bauten vor 350 Jahren die längste „Fehnkolonie“ Deutschlands. In der „Maritimen Erlebniswelt“ kann der Besucher u. a. das harte Leben noch heute nachempfinden und die Entwicklung vom Holz- zum Stahlschiffbau nachvollziehen.

Tourist-Info in der Maritimen Erlebniswelt

Ölmühlenweg 21, 26871 Papenburg

Tel. 04961 83960

info@tourismus-papenburg.de

www.maritime-erlebniswelt.de



MARITIME
ERLEBNISWELT
PAPENBURG



Hotel-Restaurant
»Stubbe«

Garage für Zweiräder



HOTEL-RESTAURANT STUBBE

Unsere komfortabel eingerichteten Zimmer sind ausgestattet mit einer Sitzgelegenheit, Highspeed WLAN (Hotspot), Flachbildschirm mit Sat-TV, Safe, Dusche/WC und Föhn. Auf Anfrage sind Beistell- und Kinderbetten sowie Bademäntel erhältlich. Unseren Gästen stehen ausreichend hoteleigene Parkplätze zur Verfügung und eine abschließbare Garage für Zweiräder. Unser À-la-carte Restaurant bietet Ihnen frisch zubereitete, regionale und internationale vegetarische sowie Fleisch- und Fischgerichte.

Dieckhausstr. 122, 26871 Papenburg,
Tel. 04961 2180, info@hotel-stubbe.de, www.hotel-stubbe.de

Unterkunft | Accommodatie

Hotel Alte Werft



Ölmühlenweg 1, Tel. 04961 9200,
info@hotel-alte-werft.de, www.hotel-alte-werft.de

Hotel-Restaurant Altes Gasthaus Kuhr



Hauptkanal rechts 62, Tel. 04961 66430,
info@kuhr-hotel.de, www.kuhr-hotel.de

Hotel Aquamarin



Feilings Goarden 7, Tel. 04961 66450,
info@hotelaquamarin.de, www.hotelaquamarin.de

Hotel-Restaurant Hilling



Mittelkanal lks. 94, Tel. 04961 97760
info@hotel-hilling.de, www.hotel-hilling.de

Kedi Hotel Papenburg



Deverweg 33–37, Tel. 04961 940970,
papenburg@kedihotels.de, www.kedihotels.de

Parkhotel Papenburg



Am Stadtpark 25, Tel. 04961 91820,
papenburg@hackmann-hotels.de, www.parkhotel-papenburg.de

Hotel Stubbe



Dieckhausstr. 122, Tel. 04961 2180,
info@hotel-stubbe.de, www.hotel-stubbe.de

Camping Papenburg



Zum Poggenpoel 101, Tel. 04961 974026
campingplatz@papenburg.de,
www.campingplatz-papenburg.de



Leer (Ostfriesland)

Sperrung der Friesenbrücke

Die historische Friesenbrücke, die Weener (westseitig der Ems) und Westoverledingen (ostseitig der Ems) verbunden hat, wurde bei der Kollision eines Frachters so stark beschädigt, dass eine neue Brücke gebaut werden muss.

Zwischen Papenburg und Leer haben Sie daher die Möglichkeit, zwischen einer links- und einer rechtsseitigen Routenführung zu wählen. Darüber hinaus bietet eine tidenabhängige Fähre zu einigen Zeiten die Möglichkeit, die Ems bei Weener zu queren.

Die Alternativen:

Routenführung westlich der Ems

Sie folgen dem EmsRadweg bis zur Friesenbrücke bei Weener. Ab hier ist die alternative Streckenführung ausgeschildert, die deckungsgleich mit der Internationalen Dollardroute ist. Diese führt Sie in Bingham, westlich von Leer, wieder auf die Originalroute des EmsRadweges.

Routenführung östlich der Ems

Zwischen Leer und der Friesenbrücke bei Hilkenborg/Westoverledingen radeln Sie auf der Originalroute des EmsRadweges. Zwischen dem Seehafen in Papenburg und der Brücke ist die ausgewiesene alternative Routenführung dann deckungsgleich mit der Deutschen Fehnroute.

Friesenfähre

Die Friesenfähre pendelt von Anfang April bis Ende Oktober tidenabhängig zwischen den Uferseiten bei Weener und kann bis zu 8 Personen mit Fahrrädern transportieren. Aktuelle Informationen zur Fähre finden Sie online unter

www.suedliches-ostfriesland.de/friesenfaehre

Fahrradboxen | Fietsboxen

Bahnhof Papenburg, Bahnhofstr. 1

Bahnhof Aschendorf, Zur Waage 1

Bahnhof | Treinstation

0 km zum Bhf. Papenburg;

0 km zum Bhf. Aschendorf

Papenburg: In der Meyerwerft werden unter anderem die berühmten Kreuzfahrtschiffe der AIDA gebaut.





Strecken-km
337

WESTOVERLEDINGEN

Eigentlich bedeutet der Name „Overledingen“ soviel wie „Land über der Leda“. Bei der Verwaltungs- und Gebietsreform in Niedersachsen sind jedoch die kleinen Dörfer am östlichen Ufer der Ems mit zahlreichen anderen Orten auf der Overledinger Geest zu einer Großgemeinde zusammengeschlossen worden.

So hat Westoverledingen viele Sehenswürdigkeiten, die darauf warten, entdeckt und erforscht zu werden. Sie können z. B. das Mühlenensemble in Mitling-Mark besichtigen oder den Freizeitpark „Am Emsdeich“ mit 4-Sterne Komfort Campingplatz, Naturbadeseen, Badestrand und einem großen Spielplatz mit zahlreichen Spielgeräten für die ganze Familie besuchen. Direkt daneben befindet sich das „Museumsbauernhaus Nee-mann“, das Einblicke in einen historischen Bauernhof bietet. Wer Spaß und Bewegung in der Natur möchte, kann auf der benachbarten 9-Bahnen-Anlage die Trendsportart Discgolf spielen.

Touristinformation Westoverledingen

Deichstraße 7a, 26810 Westoverledingen

Tel. 04955 920040

freizeitpark@westoverledingen.de

www.westoverledingen.de



Unterkunft | Accommodatie

Bed & Breakfast Mepschen



Völlener Dorfstr. 64, 26810 Völlen (Westoverledingen),
Tel. 0151 50734812 (Jan Mepschen) oder
01515 6230119 (Jutta Montag), mepschen.bultserve@gmx.de

Freizeitpark „Am Emsdeich“



Deichstr. 7a, Tel. 04955 920040
freizeitpark@westoverledingen.de, www.ostfriesland-camping.de

Wohnmobilstellplätze | Camperstandplaatsen

Ihrhove, Bahnhofstr. 18 (Rathaus)

Am Emsdeich, Deichstr. 7a

Ostfriesisches Schulmuseum Folmhusen: Das Schulmuseum ist ein Schulgebäude mit einem Glockenturm und zwei Klassenräumen aus dem Jahre 1904. Gäste können hier, wie in alten Zeiten, an einer Unterrichtsstunde teilnehmen und so noch einmal die „hölzerne Schulbank“ drücken.





Foto: Maximilian Semsch/EmsRadweg



WEENER

– Staatlich anerkannter Erholungsort –

Entdecken Sie die grüne Stadt an der Ems. Ein etwa einstündiger Spaziergang führt um den gesamten Hafenbereich, wo Traditionsschiffe und Sportboote vor Anker liegen. In der Altstadt sind viele Häuser aus dem 18. und 19. Jh. erhalten.

Sie sollten es sich nicht entgehen lassen, die Stadtvilla in der Norderstraße 18 anzusehen. Sie ist der Sitz des ORGANEUMS, der Orgelakademie Ostfrieslands, der bedeutendsten der Welt. Hier sowie in der Georgskirche Weener und in der Kreuzkirche Stapelmoor werden Orgelkonzerte und Exkursionen angeboten. Das Heimatmuseum stellt die Kultur- und Wirtschaftsentwicklung im Rheiderland dar. In Kunstausstellungen zeigen einheimische Künstler ihre Werke. Wer Ostfrieslands Teetradition kennenlernen möchte, kann bei einem Teeseminar alles Wissenswerte dazu erfahren. Unser modernes Freibad mit Wassertemperaturen bis zu 28° C lädt zum Entspannen ein.

Tourist Information Weener

Osterstraße 1, 26826 Weener
Tel. 04951 305500
tourismus@weener.de
www.ostfriesland-weener.de



Unterkunft | Accommodatie

Gästehaus am Deich

Friesenstraße 33, Tel. 0173 7717329

info@gastehaus-am-deich.de, www.gastehaus-am-deich.de



Wohnmobilstellplätze | Camperstandplaatsen

Am Alten Hafen, Pannenborgstraße

Am Yachthafen, Am Erholungsgebiet

Kostenloser Parkplatz | Gratis parkeerplaats

Vogelsang-Parkplatz, Schulstraße

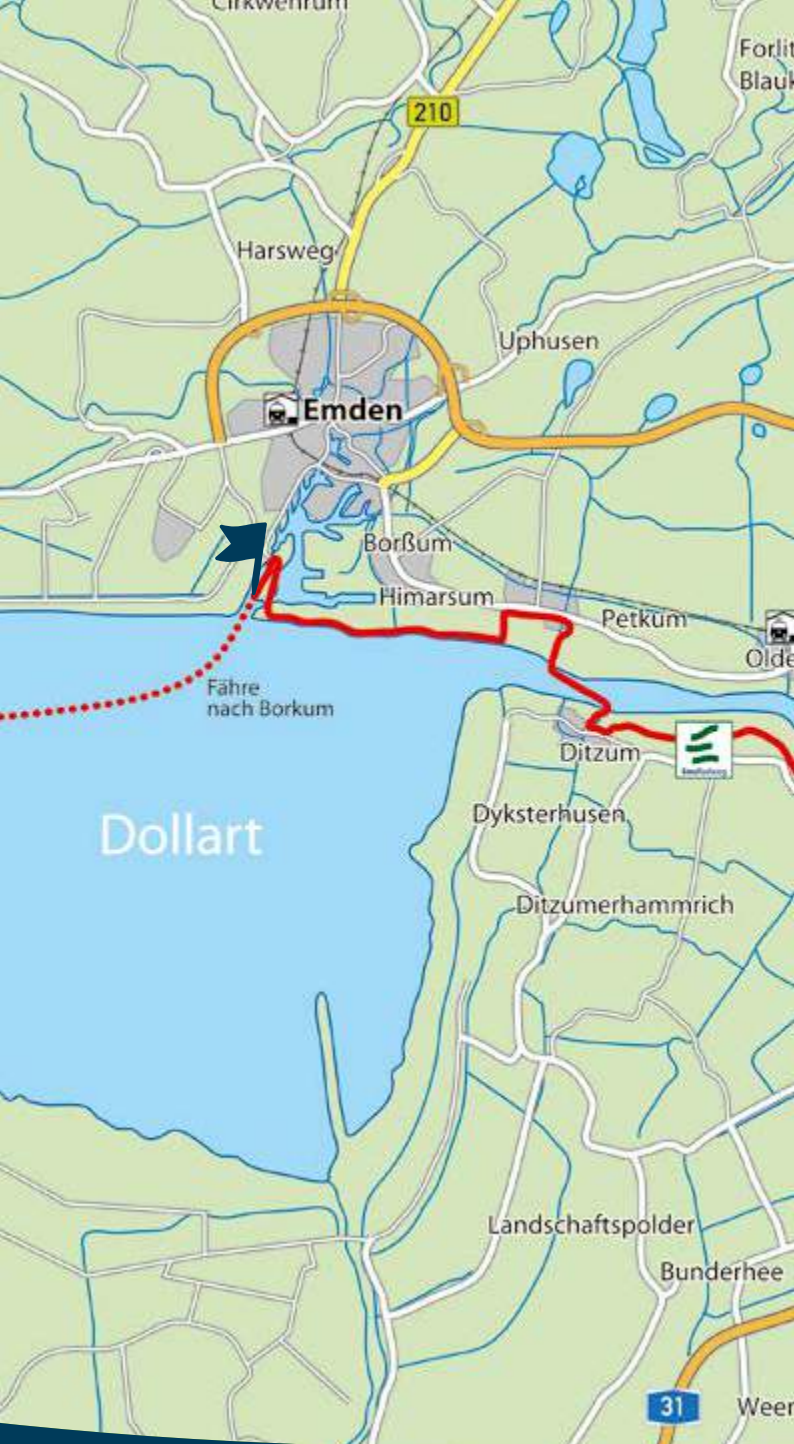
Bahnhof | Treinstation

2,0 km zum Bhf. Weener

Weener: Der Sportboothafen von Weener ist ein Begriff für Wassersportfreunde geworden. Die geografisch günstige Lage des modernen Sportboothafens erlaubt es, von hier aus Bootstörns sowohl auf den Binnengewässern Ostfriesland und Hollands als auch auf der offenen See zu unternehmen.

Foto: Maximilian Semsch/EmsRadweg





Dollart

Fähre
nach Borkum

Leer • Jemgum • Emden

Ostfriesische Gemütlichkeit, Matjes, Tee und ein weitschweifender Blick auf den Dollart sind Ihre Begleiter, wenn die Ems und Sie Ihr Ziel erreichen.





LEER

Die Stadt Leer wird auch das „Tor Ostfrieslands“ genannt. Mit ihren rund 34.000 Einwohnern ist sie eine Mischung aus modernem Mittelzentrum und gemütlichem, gastfreundlichem Urlaubsort mit zahlreichen Freizeit-, Erholungs- und Erlebnismöglichkeiten. Ein echtes Schmuckstück ist die malerische Leeraner Altstadt. Kleine Läden, gemütliche Teestuben und schöne Restaurants laden zum Stöbern, Genießen und Verweilen ein. Sehenswert ist ebenfalls das historische Rathaus von Leer mit den wunderschönen Deckenmalereien, Mosaikfußböden, den beeindruckenden Sälen und dem wechselnden Glockenspiel vom Rathausurm.

Die Vergangenheit der Stadt als bedeutende Handels- und Hafenstadt ist überall spürbar. In unmittelbarer Nähe zur Altstadt befinden sich der Museumshafen sowie die Museen, die eindrucksvoll über ostfriesische Geschichte und Kunst sowie über die Teekultur informieren.

Tourist-Information Leer

Ledastraße 10, 26789 Leer
Tel. 0491 91969670
touristik@leer.de
www.touristik-leer.de



Unterkunft | Accommodatie

Hotel Frisia

Bahnhofsring 16–20, Tel. 0491 92840,
info@hotel-frisia.de, www.hotel-frisia.de



Hotel Hafenspeicher

Ledastr. 23, Tel. 0491 9975300,
info@hotel-hafenspeicher.de, www.hotel-hafenspeicher.de



Hotel Restaurant Ostfriesen-Hof

Groninger Str. 109, Tel. 0491 60910,
info@ostfriesen-hof.de, www.ostfriesen-hof.de



Highlight | Highlight

Schloss Evenburg

Am Schlosspark 25, Tel. 0491 99756000
info@schloss-evenburg.de, www.schloss-evenburg.de



HOTEL-RESTAURANT**** OSTFRIESEN-HOF

Ankommen und sich einfach wohlfühlen! Unsere 60 Zimmer und Suiten sind liebevoll, charmant und mit allem Komfort eingerichtet. Bei uns wird schon das Frühstück zum Erlebnis. Erleben Sie den Sonnenaufgang in unserem lichtdurchfluteten Panorama-Café mit Ausblick auf die Leda/Ems-Mündung. Der Tag kann beginnen!

Groninger Str. 109, 26789 Leer, Tel. 0491 60910
info@ostfriesen-hof.de, www.ostfriesen-hof.de



HOTEL
FRISIA



HOTEL FRISIA

Direkt im Stadtzentrum liegt das moderne 4-Sterne-Hotel, das durch seine Nähe zum Leereraner Freizeithafen und der historischen Altstadt besticht. Entspannen Sie im großen Fitness- & Saunabereich oder lassen Sie den Abend in der urigen Hotelbar „Fischerkate“ ausklingen. Während Ihres Aufenthaltes stehen die Fahrräder abschließbar im Fahrradunterstand.

Bahnhofsring 16-20, 26789 Leer, Tel. 0491 92840
info@hotel-frisia.de, www.hotel-frisia.de



HOTEL HAFENSPEICHER

Das gehobene 4-Sterne-Hotel bietet einen herrlichen Blick auf den Leeraner Freizeithafen und liegt in direkter Nähe zur Fußgängerzone und der Altstadt. Im historischen Speichergebäude können Sie im Fitness- & Saunabereich entspannen oder den Abend in unserer Bar genießen. In dieser Zeit stehen Ihre Fahrräder sicher in der Fahrradgarage.

Ledastraße 23, 26789 Leer, Tel. 0491 9975300
info@hotel-hafenspeicher.de, www.hotel-hafenspeicher.de

Wohnmobilstellplätze | Camperstandplaatsen

P9 Große Bleiche, Große Bleiche

Stellplatz am Hallenbad Plytje, Burfehner Weg 34a

Stellplätze Nessestraße, Nessestr.

Fahrradboxen | Fietsboxen

Tourist-Information, Ledastr. 10

Kostenloser Parkplatz | Gratis parkeerplaats

P9 Große Bleiche, Große Bleiche

Bahnhof | Treinstation

0 km zum Bhf. Leer (Ostfriesland)



STADT LEER



Leer (Ostfriesland),

weltoffene Stadt und gemütlicher, einladender und gastfreundlicher Urlaubsort. Die Seehafenstadt ist charmant und ursprünglich, lebens- und liebenswert mit einem breit gefächerten Freizeitangebot, ein abwechslungsreiches Kulturangebot sowie eine lebendige Innen- und Altstadt direkt am Wasser.

Tourist-Information der Stadt Leer

Ledastraße 10 · 26789 Leer · Tel: 0491- 91 96 96 70

Mail: touristik@leer.de · www.touristik-leer.de





JEMGUM

Die Gemeinde Jemgum liegt im Norden des ostfriesischen Landstrichs Rheiderland, das vom Dollart im Westen und von der Ems im Norden und Osten umgeben ist. Sie besteht aus insgesamt elf Ortschaften, von denen Jemgum der Hauptort ist.

Von besonderer Bedeutung ist das kleine Fischerdorf Ditzum, das mit seinem historischen Fährbetrieb das am westlichen Ufer der Ems gelegene Jemgum mit dem Emdener Vorort Petkum am Ostufer verbindet. Seit dem 17. Jahrhundert schon besteht der Fährbetrieb Ditzum-Petkum. Direkt an der Mündung der Ems gelegen, ist er auch heute noch Heimatort einiger Familien, die ausschließlich von der Fischerei leben.

Liebevoll restaurierte Häuser, das historische Siedlungsgebiet und die bunte Kutterflotte geben diesem seit dem 8. Jahrhundert bestehenden Fischerort sein malerisches Aussehen.

Tourist-Information Gemeinde Jemgum

Sielstraße 13, 26844 Jemgum-Ditzum
Tel. 04902 91200
urlaub@jemgum.de
www.jemgum-urlaub.de



Highlight | Highlight

Buddelschiffmuseum Ditzum

0,1

Pogumer Str. 1, 26844 Ditzum, Tel. 0177 4087168,
info@mez-ditzum.de, www.mez-ditzum.de

Wohnmobilstellplätze | Camperstandplaatsen

Reisemobilstellplatz Ditzum Am Deich, An't Spittland
Reisemobilstellplatz „Ankerplatz“, Pogumer Str./Molkereistr.

Kostenlose Parkplätze | Gratis parkeerplaatsen

Multifunktionsplatz, An't Spittland, Jemgum

Saisonale
Fährverbindung
mit der MS Dollard
ab Ditzum siehe
Seite 94

Jemgum: Mit der Fähre queren Radfahrer, Fußgänger und Autos hier die Ems zwischen Ditzum und Petkum. Wenn Sie den QR-Code scannen, gelangen Sie zum Fahrplan.



Bitte
Fahrplan
beachten!





ZIEL-
PUNKT

Strecken-km
382

EMDEN

Liebens- und lebenswert, traditionell und aufgeschlossen, unterhaltsam und sportlich, natürlich und grün: Das ist die Seehafenstadt Emden.

Die 1.200-jährige Stadtgeschichte ist eng mit dem Seehafen verknüpft. Erfahren Sie mehr bei einem geführten Stadtrundgang. Freunde der Kultur kommen in der Kunsthalle Emden, dem Ostfriesischen Landesmuseum und der Johannes a Lasco Bibliothek auf ihre Kosten.

Auf den zahlreichen Kanälen lässt sich Emden per Kanu- oder Tretbootfahrt vom Wasser her erkunden. Für alle, die es gemütlich mögen, bieten sich Hafen- oder Grachtenfahrten an.

Und Otto-Fans sollten „Dat Otto Huus“ – humoristisches Epizentrum des gleichnamigen Komikers – nicht verpassen. Freunde von Kunst, Geschichte und Kultur kommen in Emden ebenso auf ihre Kosten wie solche, die es sportlich lieben.

Wirtschaftsförderung & Stadtmarketing der Stadt Emden GmbH

Bahnhofplatz 11, 26721 Emden

Tel. 04921 97400

ti@wfs-emden.de

www.emden-touristik.de



WIRTSCHAFTSFÖRDERUNG
// STADTMARKETING
EMDEN

www.faldernpoort.de



www.hlgm.de



www.bootshaus-ostfriesland.de



☆☆☆
FALDERNPOORT
Hotel · Restaurant · Spa


LANDHAUS
HOTEL & SEE


BOOTSHAUS
Kost & Logis



DER EMSRADWEG IST GESCHAFFT – HURRA!

Nun noch ein paar Tage relaxen ... das wäre schön.

Tun Sie es doch! Verlängern Sie einfach Ihren Urlaub und runden ihn ab, in einem unserer Häuser, z. B. im traditionellen Hotel Faldernpoort im Herzen der Seehafenstadt Emden, mit Kunst, Kultur und ein wenig shoppen, vielleicht.

Oder in der Natur die Seele baumeln lassen, in unseren Hotels Bootshaus und Landhaus am „Grossen Meer“.

Baden, surfen, angeln und Boot fahren, das macht Spaß und abends warten kulinarische Highlights auf Sie. Alles ganz einfach – verlängern und genießen – wählen Sie Ihr „après-radeln!“

Hotel Faldernpoort | Tel. 04921 97520
info@faldernpoort.de

Hotel Bootshaus | Tel. 04942 656770
kontakt@bootshaus-ostfriesland.de

Hotel Landhaus | Tel. 04942 627
info@hotel-landhaus-grossesmeer.de

Unterkunft | Accommodatie

Hotel am Delft



Am Delft 27, Tel. 0491 39190,
info@hotel-am-delft.de, www.hotel-am-delft.de

Hotel DH – Deutsches Haus



Neuer Markt 7, Tel. 04921 92760,
moin@hoteldh.de, www.hoteldh.de

Hotel Faldernpoort



Coubierestr. 6, Tel. 04921 97520,
info@faldernpoort.de, www.faldernpoort.de

Upstalsboom Parkhotel



Friedrich-Ebert-Str. 73–75, Tel. 04921 8280,
emden@upstalsboom.de, www.upstalsboom-emden.de



UPSTALSBOOM PARKHOTEL

Kultur erleben – Natur genießen. Nur zehn Gehminuten von der Innenstadt entfernt, in der Nähe des historischen Stadtwalls, präsentiert sich das Upstalsboom Parkhotel einladend unter ur-altem Baumbestand. In den komfortablen Zimmern verschiedener Kategorien verbringen Sie einen angenehmen Aufenthalt in Emden.

Friedrich-Ebert-Str. 73 – 75, 26725 Emden, Tel. 04921 8280,
emden@upstalsboom.de, www.upstalsboom-emden.de



HOTEL AM DELFT

Genießen Sie im stadtprägenden und gehobenen 4-Sterne-Hotel inmitten Emdens den einmaligen Blick auf den Emder Freizeithafen. Entspannen Sie im Fitness- & Saunabereich oder lassen Sie den Abend an der „Nautic Bar“ ausklingen. Ihre Fahrräder stehen dabei sicher in der Fahrradgarage.

Am Delft 27, 26721 Emden
Tel. 04921 39190, info@hotel-am-delft.de
www.hotel-am-delft.de

Highlight | Highlight

Friesenthalerme Emden

Theaterstr. 2, Tel. 04921 396000,

info@friesenthalerme-emden.de, www.friesenthalerme-emden.de



Stiftung Ökowerk Emden

Kaierweg 40a, Tel. 04921 954023,

info@oekowerk-emden.de, www.oekowerk-emden.de



Fahrradboxen | Fietsboxen

Fahrradgarage am Bahnhof, Bahnplatz 11, 26721 Emden

Kunsthalle, Hinter dem Rahmen 13, 26721 Emden

Bahnhof | Treinstation

4,6 km zum Bhf. Emden



STIFTUNG ÖKOWERK EMDEN

Herzlich willkommen im Ökowerk Emden, dem überregional bekannten Umweltbildungszentrum direkt hinter dem Emsdeich. Das weitläufige Gelände bietet spannende Entdeckungen rund um Natur- und Artenschutz. Im Hauptgebäude können Sie im Anschluss einen Kaffee genießen.

Stiftung Ökowerk Emden, Kaierweg 40a, Tel. 04921 954023
info@oekowerk-emden.de, www.oekowerk-emden.de



BORKUM

FREIHEIT ATMEN

ZWISCHEN WATTENMEER UND UNENDLICHKEIT



**„MEINBORKUM“
FÜR UNTERWEGS**
IHR DIGITALER
REISEBEGLEITER
FÜR MOBILGERÄTE
WILLKOMMEN.BORKUM.DE





Fähranschluss über Borkumer Kleinbahn

PLUS-
PUNKT



INSEL BORKUM

Borkum – Spüren Sie die grenzenlose Freiheit

Mitten im UNESCO-Weltnaturerbe Wattenmeer tauchen Sie in eine einzigartige Natur mit einer vielfältigen Tier- und Pflanzenwelt ein, die Sie mit dem Fahrrad hautnah erleben können. Das Ostland, die weitläufige Dünenlandschaft in Richtung Hooge Hörn, das Inselwäldchen „Greune Stee“ oder die Promenaden mit Meerblick bieten ein Schauspiel an traumhaften natürlichen Gegebenheiten. Dank des Loopdeelenweges „Ronde Plate Dünenkamm“ ist es nun möglich, die wilden und ruhigen Momente Borkums bei einer Inselrundtour auf 20 Kilometer zu genießen. Sie sehen, auch abseits des Strandes bietet die Insel Ruhe und Erholung. Der Leitspruch „Freiheit atmen“ wird hier zur Realität.

Sie haben Lust auf Freiheit und Geborgenheit zugleich bekommen? Wir freuen uns auf Ihren Besuch auf dem „schönsten Sandhaufen der Welt“.


Tourist Information Borkum

Georg-Schütte-Platz 5
26757 Nordseeheilbad Borkum
Tel. 04922 9330
info@borkum.de, www.borkum.de



WERSE EMS RADTOUR IM MÜNSTERLAND.

© Kai Marc Pei / Münsterland e.V.



**200 km Flüßerundtour auf dem
EmsRadweg und WerseRadweg**

**Kostenloser Flyer mit Planungskarte
unter www.werseradweg.de**

